

DEILISKIPULAG STÍGUR UM KÓPAVOGSHÁLS SKIPULAGSUPPDRÁTTUR FORKYNNING

2 af 2

Umhverfisskýrsla
Hér er gerð grein fyrir áhrifum deiliskipulagsins á umhverfið í samræmi við 12. grein skipulags- laga (123/2010). Ekki er talið að breytingar sem skipulagið hefur í för með sér hafi neikvæð umhverfisáhrif. Líklegt er að áhrifin verði almennt jákvæð á umhverfisþætti.

Verndun og mynjar:
Mörk deiliskipulagsins eru að fullu utan frílýstra svæða og raska því engum minjum. Nýr hjólaeðastígur liggur samhliða núverandi göngustíg í jafri hverfisverndar en Kópavogsbærinn og Hressingarhælið er frílýst en túnið sunnan og austan við bæinn að Hafnarfjarðarvegi að sjó er hverfisverndað í Aðalskipulagi. Bærinn Kópavogur var eitt fjögurra lögðra í Kópavogi og minnst þeirra. Bærinn var byggður á árunum 1903-1904. Í gildandi Aðalskipulagi Kópavogs segir m.a. um hverfisvernd: „Trygja skal aðgengi að vernduðum svæðum ásamt því að íbúar verði upplýstir um sérkenni þeirra og gildi, t.d. með fróðleikskilum og fróðslufléni á heimasíðu bæjarins í samræmi við heimsmarkið 11.4 um verndun náttúru og menningararfleifar.“

Hjólaeðastígur um hið hverfisverndaða svæði tryggir gott aðgengi að því án þess að ró á svæðinu sé raskað með akandi umferð. Skipulagið hefur því jákvæð áhrif á hið hverfisverndaða land.

Staðhættir og röskun lands:
Svo til alls svæði innan skipulagsmarka er nú þegar raskað land. Eitt markmið skipulagsins er að nýta byggt land og núverandi innviði sem best, laga umfang mannvirkja að aðstæðum og stuðla að fjölbreyttum ferðamátum.

Áhrif á loftslag, vatn og vistkerfi

Hjólaeðar er skivvirkski umferðarmáttur í þéttbýli. Með þéttum innviðum fyrir hjólaeðar er möguleiki á að draga úr aukningu bílaumferðar til framtíðar og minnka þannig hjóla- og loftmengun. Bættir göngu- og hjólastígar eru til þess fallnir að hvetja til virkra ferðamáta, draga úr bílaumferð og bæta almenna lýðheilsu.

Deiliskipulagið er líklegt til leida til jákvæðra áhrifa á ástýnd gatna þar sem götugögn og yfir- borsshönnun svæðis eru samræmi í eina samþætta heild. Einnig er trjágróður meðfram stígum líklegur til að bæta ástýnd, veita skjól og auka umhverfisleg gæði svæðisins sem annars er að mestu innan helgunarsvæðis Hafnarfjarðarvegar.

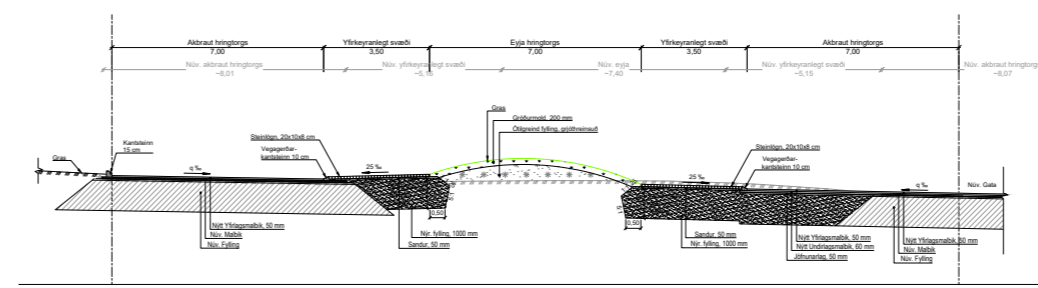
Vinnuferli og samráð

Helstu umsagnaræðilar deiliskipulagsins eru Skipulagsstofnun, Vegagerðin, Garðabær, Reykja- vikurborg, veitufyrirtæki með hjónustu á svæðinu, Sunnuhlíðarsamtökin, Lóðarhafar aðiggjandi lóða, Landsamband hjólaeðamanna og nefndir og ráð Kópavogsbæjar.

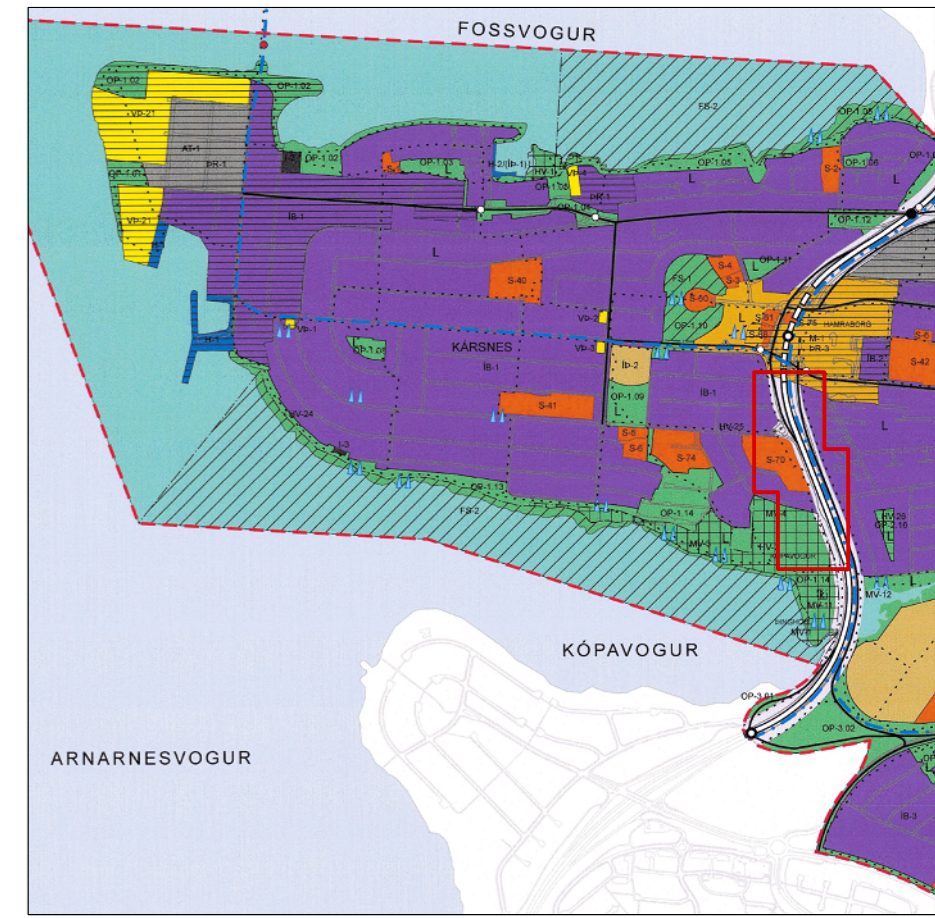
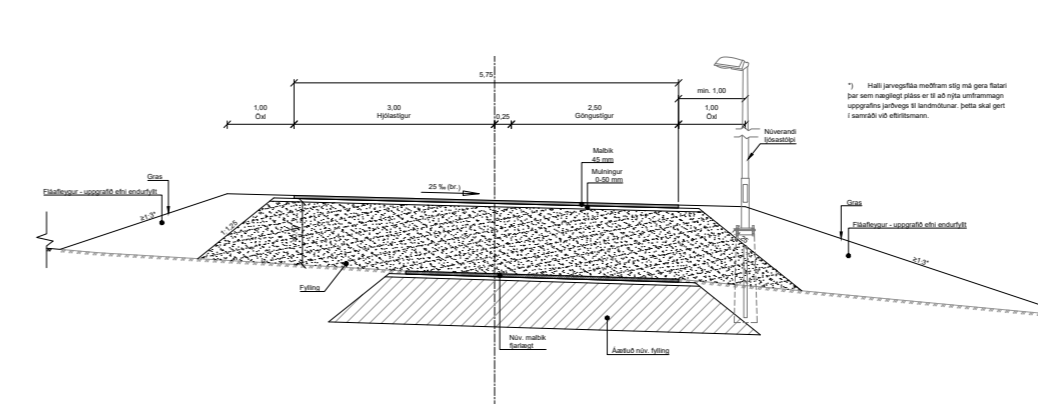
Ferill skipulagsgerðar og málsmeðferð

A fundi 18. mars 2024 samþykkti Skipulagsráð Kópavogsbæjar að forkynna skipulagstillögu í vinnslu í samræmi við 3. mgr. 40. gr. skipulagslaga nr. 123/2010.

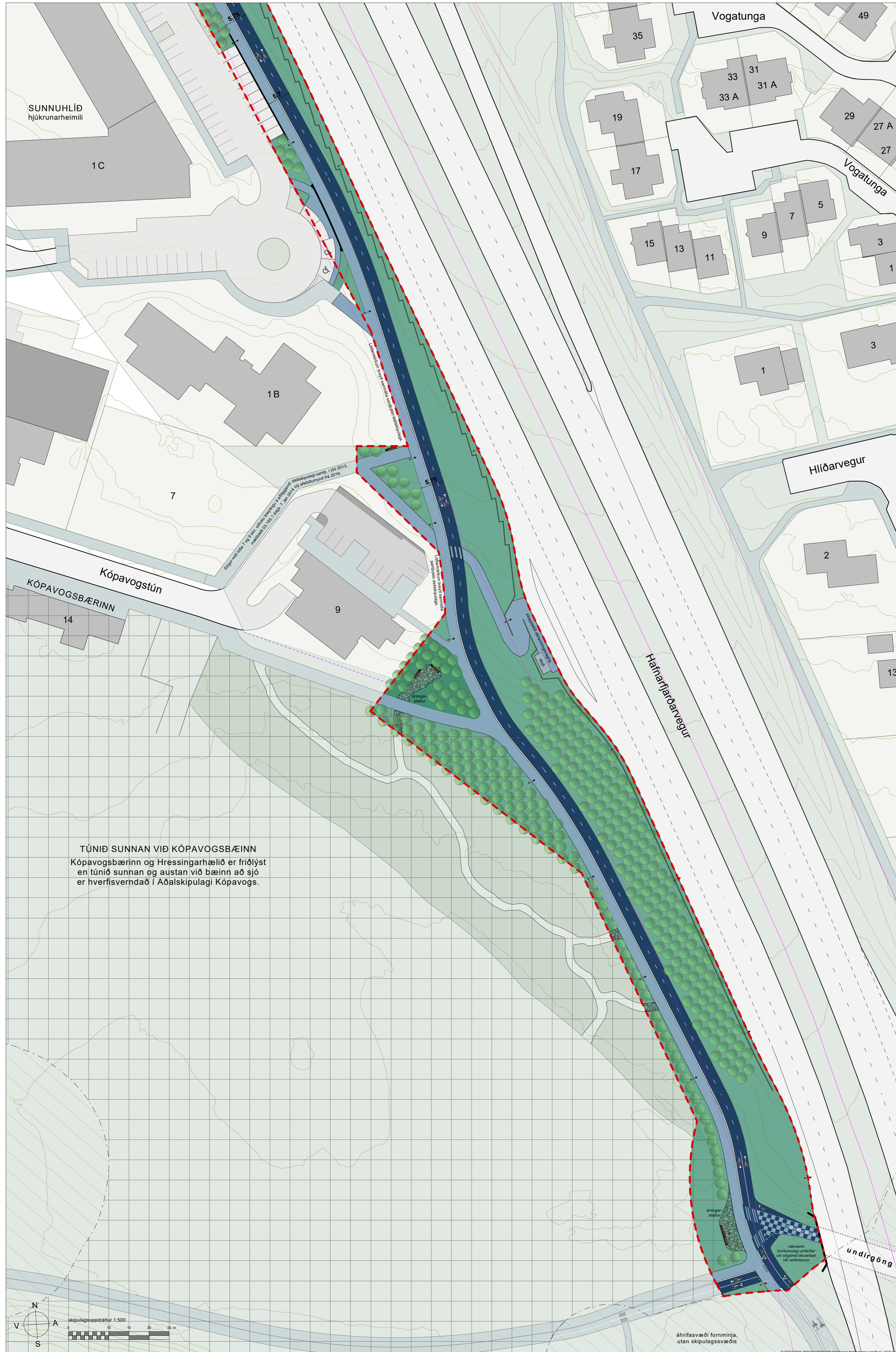
skipulagsdrög í vinnslu



Hérna verða sniðmyndir í 1:100 til 1:50 unnar úr hönnungargögnum VBV.



Úr Aðalskipulagi Kópavogs 2019-2040, ekki í mælikvarða. Staðsetning skipulagssvæðis: —



SKIPULAGSSKÝRINGAR

- deiliskipulagsmörk
- almenn akbraut
- göngustígur / gangstétt / blandaður stígur þar sem samkv. íslenskum umferðarlögum má hjóla á gangstéttum
- hjólastígur / hjólaein aðgreining hjólaeðna eins og línur og örvar sýna
- stígar skarast / blandaðir stígar blönduð umferð hjóla og gangandi
- hellulagðir stígar og áningarsvæði gegndræpt yfirborð, náttúruleg áferð
- græn svæði / útivistarsvæði til sérstakra nota þ.m.t. hellulagt gangstéttarrými
- upphækkuð gönguþverur akbrautar yfirborð og þveranir gangandi og hjóla skilgreinst við gatnahönnun
- götukantur
- niðurtakinn götukantur
- hijóðveggur
- stoðveggur hlaðinn eða steypur eftir atvikum
- miðlína Hafnarfjarðarvegar og 30 m helgunarsvæði skv. IS 50V grunni LMI í janúar 2024
- leyfðar akstursstefnur (til skýringar)
- bekkir, tré og annar gróður í göturými leiðbeinandi, nánar ákvæðið við landslags-, umferðar- og gatnahönnun
- yfirborðsmerkingar, umferðarfangangur og lýsing leiðbeinandi, nánar ákvæðið við umferðar- og gatnahönnun
- aflögð lóðarmörk
- ný lóðarmörk
- 1m hæðarlínur skv. landupplýsingakerfi Kópavogs

KORTASKÝRINGAR UTAN SKIPULAGSSVÆÐIS

- lóðir og lóðarmörk skv. teiknigrunni Kópavogs 2023
- bílskúrar og bílageymslur skv. landupplýsingakerfi og aðaluppdráttum
- byggingar skv. landupplýsingakerfi Kópavogs við staðfestingu skipulags
- græn svæði / opin svæði utan skipulagssvæðis skv. teiknigrunni, samþykktu skipulagi og loftmyndum
- hverfisvernd skv. aðalskipulagi
- svæði frílýstra mynja skv. teiknigrunni Kópavogs 2024
- akbraut og götukantur skv. teiknigrunni
- gangstétt / stígur skv. teiknigrunni Kópavogs og loftmyndum
- bílastæði á lóðum og í göturými skv. hönnun, loftmyndum, mæliblómum eða aðaluppdráttum

SAMÞYKKT OG STAÐFESTING

Deiliskipulag þetta sem fengið hefur meðferð í samræmi við ákvæði 41. gr. skipulagslaga nr. 123/2010 m.s.br. var samþykkt

í skipulagsráði Kópavogs þann _____ 2024
og í bæjarstjórn Kópavogs þann _____ 2024.

Tillagan var auglýst frá _____ 2024
með athugasemdafresti til _____ 2024.

Auglýsing um gildistöku deiliskipulagsins var birt
í B-deild Stjórnartíðinda þann _____ 2024.

Skipulagsögn:
Skipulagsuppdrættir og greinargerð á tveimur A1 blöðum.

Kortagrunnar:
Skipulagssvæði og nágrenni:
Landupplýsingakerfi Kópavogs SHAPE gögn september 2022
Götuhéiti og staðföng: LUKR. Miðlína Hafnarfjarðarvegar: LMI

Hnitakerfi: ISN93 Kvarði: 1:500 (A1)

2			
1			
Útg.	Dags.	Tílefi	Skipulag

VSÓ RÁÐGJÖF

Teikning: 2321 Deiliskipulag hjólaeðna um Kópavogsháls Dagsetning: 14.03.2024

Skipulag: OG Yfirfarið: RÞÞ / KHK

