

Kantsteinslína 10501

Hluti	Stöð/ kennistærð	Hnit upphafspunkts/ miðpunkts	X-hnit	Y-hnit
1	0.000	361577.9219 401542.5802		
	R=0.000			
2	0.806	361578.7250 401542.6468		
	R=-0.250	361578.7043 401542.8959		
3	1.287	361578.9310 401543.0012		
	R=0.000			
4	5.647	361577.0948 401546.9562		
	R=-0.500	361576.6413 401546.7456		
5	6.230	361576.6258 401547.2454		
	R=0.000			
6	34.467	361548.4027 401546.3723		
	R=-1.350	361548.4444 401545.0230		
7	38.520	361548.2983 401543.6809		
	R=-450.080	361597.0148 401991.1169		
8	50.026	361559.7517 401542.5818		
	R=-109.850	361568.8464 401652.0547		
9	68.217	361577.9219 401542.5802		

10060\teikn\skra\V003\KANTST10501.LIN
Dags. 2022-03-16

Kantsteinslína 10502

Hluti	Stöð/ kennistærð	Hnit upphafspunkts/ miðpunkts	X-hnit	Y-hnit
1	0.000	361609.2845 401547.9309		
	R=-0.500	361608.8219 401547.7410		
2	0.606	361608.8065 401548.2408		
	R=0.000			
3	31.658	361577.7694 401547.2807		
	R=-0.250	361577.7771 401547.0308		
4	32.152	361577.5503 401546.9256		
	R=0.000			
5	36.449	361579.3595 401543.0282		
	R=-0.500	361579.8131 401543.2387		
6	37.058	361579.8544 401542.7404		
	R=0.000			
7	55.370	361598.1037 401544.2533		
	R=188.487	361611.6017 401356.2506		
8	67.510	361610.2323 401544.7322		
	R=-0.250	361610.2249 401544.9821		
9	67.993	361610.4561 401545.0771		
	R=0.000			
10	71.078	361609.2845 401547.9309		

10060\teikn\skra\V003\KANTST10502.LIN
Dags. 2022-03-15

Kantsteinslína 10503

1	0.000	361676.2243 401560.2267		
	R=110.150	361629.5014 401659.9763		
2	36.725	361641.0064 401550.4288		
	R=438.694	361595.1854 401986.7229		
3	67.514	361610.2980 401548.2897		
	R=-0.500	361610.3152 401547.7900		
4	68.477	361609.8527 401547.6001		
	R=0.000			
5	71.205	361610.8885 401545.0771		
	R=-0.500	361611.3511 401545.2670		
6	71.811	361611.3671 401544.7673		
	R=-446.580	361597.0147 401991.1166		
7	127.991	361667.2562 401550.0953		
	R=30.150	361671.9984 401520.3205		
8	137.506	361676.7322 401550.0966		
	R=-1.000	361676.8892 401551.0842		
9	139.397	361677.8762 401551.2454		
	R=30.150	361707.6320 401556.1046		
10	147.396	361677.6432 401559.2179		
	R=-1.000	361676.6485 401559.3211		
11	149.508	361676.2243 401560.2267		

10060\teikn\skra\V003\KANTST10503.LIN
Dags. 2022-04-11

Kantlína 10550

Hluti	Stöð/ kennistærð	Hnit upphafspunkts/ miðpunkts	X-hnit	Y-hnit
1	0.000	361559.7393 401542.4323		
	R=-110.000	361568.8464 401652.0547		
2	18.216	361577.9343 401542.4307		
	R=0.000			
3	38.467	361598.1161 401544.1038		
	R=110.000	361607.2040 401434.4799		
4	45.552	361605.1908 401544.4614		
	R=-446.730	361597.0147 401991.1166		
5	107.933	361667.2798 401549.9471		
	R=30.000	361671.9984 401520.3205		
6	119.057	361678.3360 401549.6435		

V:\10\10060\teikn\skra\V003\KANTLI10550.LIN
Dags. 2022-03-15

Kantlína 10551

Hluti	Stöð/ kennistærð	Hnit upphafspunkts/ miðpunkts	X-hnit	Y-hnit
1	0.000	361664.5259 401542.4373		
	R=25.000	361668.2457 401517.7155		
2	23.689	361686.1486 401535.1651		
	R=-30.000	361707.6320 401556.1046		
3	27.456	361688.9401 401532.6395		
	R=75.000	361642.2102 401473.9767		
4	68.347	361712.5875 401499.9005		

V:\10\10060\teikn\skra\V003\KANTLI10551.LIN
Dags. 2022-04-11

Hnitaskrár fyrir aðrar kant- og kantsteinslínur eru á teikn. E26

SKÝRINGAR:

	Vegvöl		Sveitafélagsmörk
	Akreinallnur		Lóðamörk
	Kantsteinn, ekki frávisandi		Einfalt öryggissvæði
	Kantlinur stíga		
	Veggröð		
	Hljóðveggur		
	Steinlögn		

Í vinnslu

2022-04-13 16:25

Frumstærð blaðs A3

1:500

VERKÍS

www.verkis.is - sími: 422 8000

VERKF. 10060 TEIKN. 003.C71.VH.E01 A

SAMPYKKT:

A	2022-03-31	VERKTEKNING	KSG	BrAB	GJ
ÚTG	DAGS	SKÝRINGAR	TEIK	HANN	RÝNT
SAMP					

ARNARNESVEGUR (411)
RÚPNAVEGUR - BREIÐHOLTSBRAUT
Arnarnesvegur st. 0 - 190
Grunnmynd

	Yfirfarið	Útböðsnr.
		XXX-xxx-xxxxx
		Vegnr.
		411
	Sampykkt	Hönnunarstig
		Verkhönnun
		E01
		A

Kantlína 10563

Hluti	Stöð/ kennistærð	Hnit upphafspunkts/ miðpunkts	X-hnit	Y-hnit
1	0.000	361735.2499 401567.8200		
	R=30.000	361736.1119 401597.8076		
2	13.148	361748.0571 401570.2883		
	R=-284.729	361645.2811 401835.8213		
3	36.056	361769.0653 401579.4073		

V:\10\10060\teikn\skra\V003\KANTL10563.LIN
Dags. 2022-03-16

Kantlína 10564

Hluti	Stöð/ kennistærð	Hnit upphafspunkts/ miðpunkts	X-hnit	Y-hnit
1	0.000	361737.6316 401556.2586		
	R=110.000	361805.2497 401469.4958		
2	28.874	361762.4616 401570.8327		

V:\10\10060\teikn\skra\V003\KANTL10564.LIN
Dags. 2022-03-16

Kantsteinslína 10506

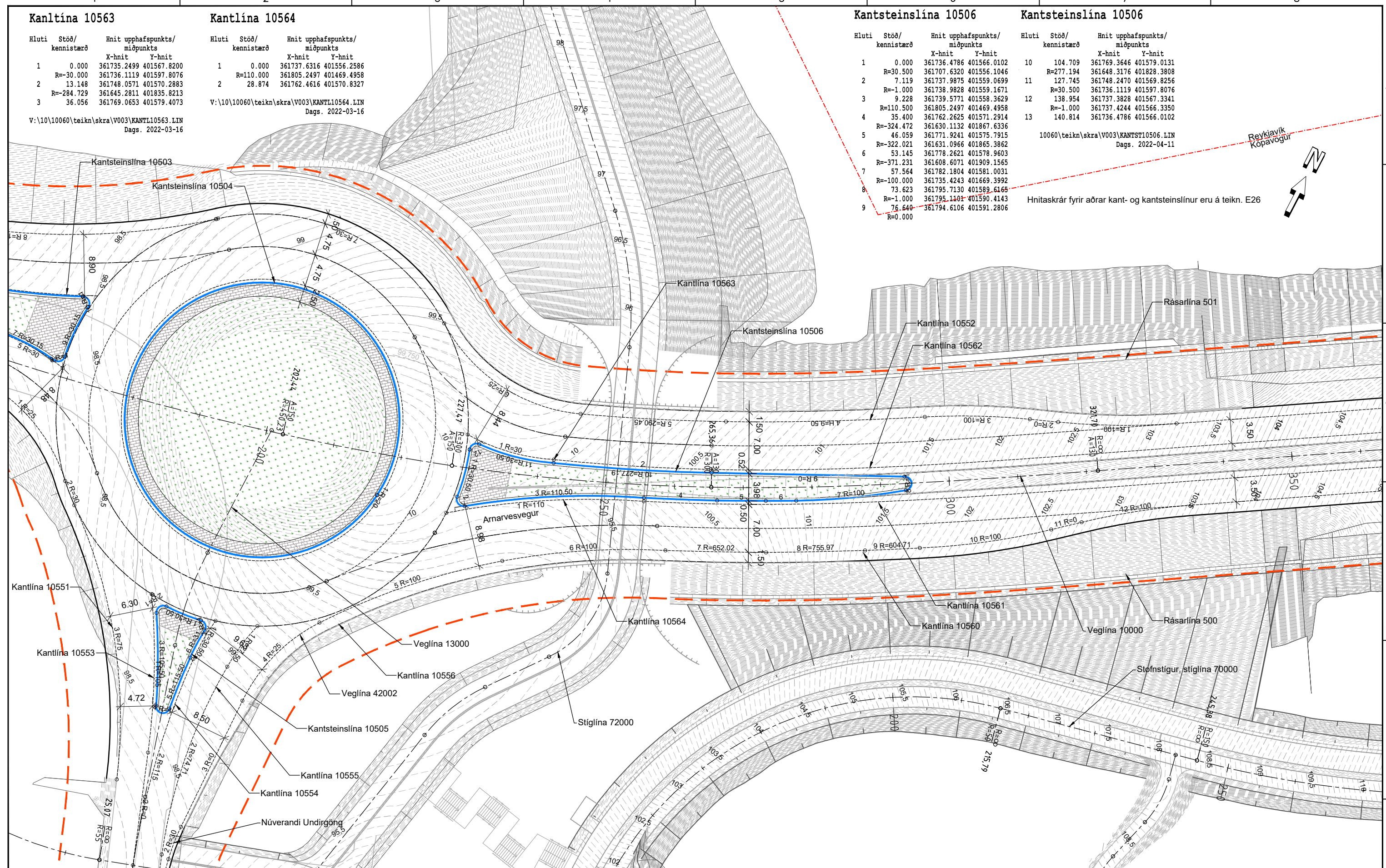
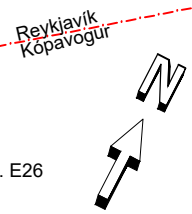
Hluti	Stöð/ kennistærð	Hnit upphafspunkts/ miðpunkts	X-hnit	Y-hnit
1	0.000	361736.4786 401566.0102		
	R=30.500	361707.6320 401556.1046		
2	7.119	361737.9875 401559.0699		
	R=-1.000	361738.9828 401559.1671		
3	9.228	361739.5771 401558.3629		
	R=110.500	361805.2497 401469.4958		
4	35.400	361762.2625 401571.2914		
	R=-324.472	361630.1132 401867.6336		
5	46.059	361771.9241 401575.7915		
	R=-322.021	361631.0966 401865.3862		
6	53.145	361778.2621 401578.9603		
	R=-371.231	361608.6071 401909.1565		
7	57.564	361782.1804 401581.0031		
	R=-100.000	361735.4243 401669.3992		
8	73.623	361795.7130 401589.6165		
	R=-1.000	361795.1101 401590.4143		
9	76.640	361794.6106 401591.2806		
	R=0.000			

Kantsteinslína 10506

Hluti	Stöð/ kennistærð	Hnit upphafspunkts/ miðpunkts	X-hnit	Y-hnit
10	104.709	361769.3646 401579.0131		
	R=277.194	361648.3176 401828.3808		
11	127.745	361748.2470 401569.8256		
	R=30.500	361736.1119 401597.8076		
12	138.954	361737.3828 401567.3341		
	R=-1.000	361737.4244 401566.3350		
13	140.814	361736.4786 401566.0102		

10060\teikn\skra\V003\KANTST10506.LIN
Dags. 2022-04-11

Hnitaskrár fyrir aðrar kant- og kantsteinslínu eru á teikn. E26



SKÝRINGAR:

	Vegðil		Sveitafélagsmörk
	Akreinallnur		Lóðamörk
	Kantsteinn, ekki frávisandi		Einfalt öryggissvæði
	Kantlinur stiga		
	Vegnið		
	Hljóðveggur		
	Steinlögn		

Í vinnslu

2022-04-13 16:26

Frumstærð blaðs A3

VERKÍS

www.verkis.is - sími: 422 8000

VERKF. 10060 TEIKN. 003.C71.VH.E02 A

SAMPYKKT:

A 2022-03-31	VERKTEIKNING	KSG	BrAB	GJ
ÚTG DAGS	SKÝRINGAR	TEIK	HANN RÝNT	SAMP

ARNARNESVEGUR (411)

RJÚPNAVEGUR - BREIÐHOLTSBRAUT

Arnarnesvegur st. 170 - 360

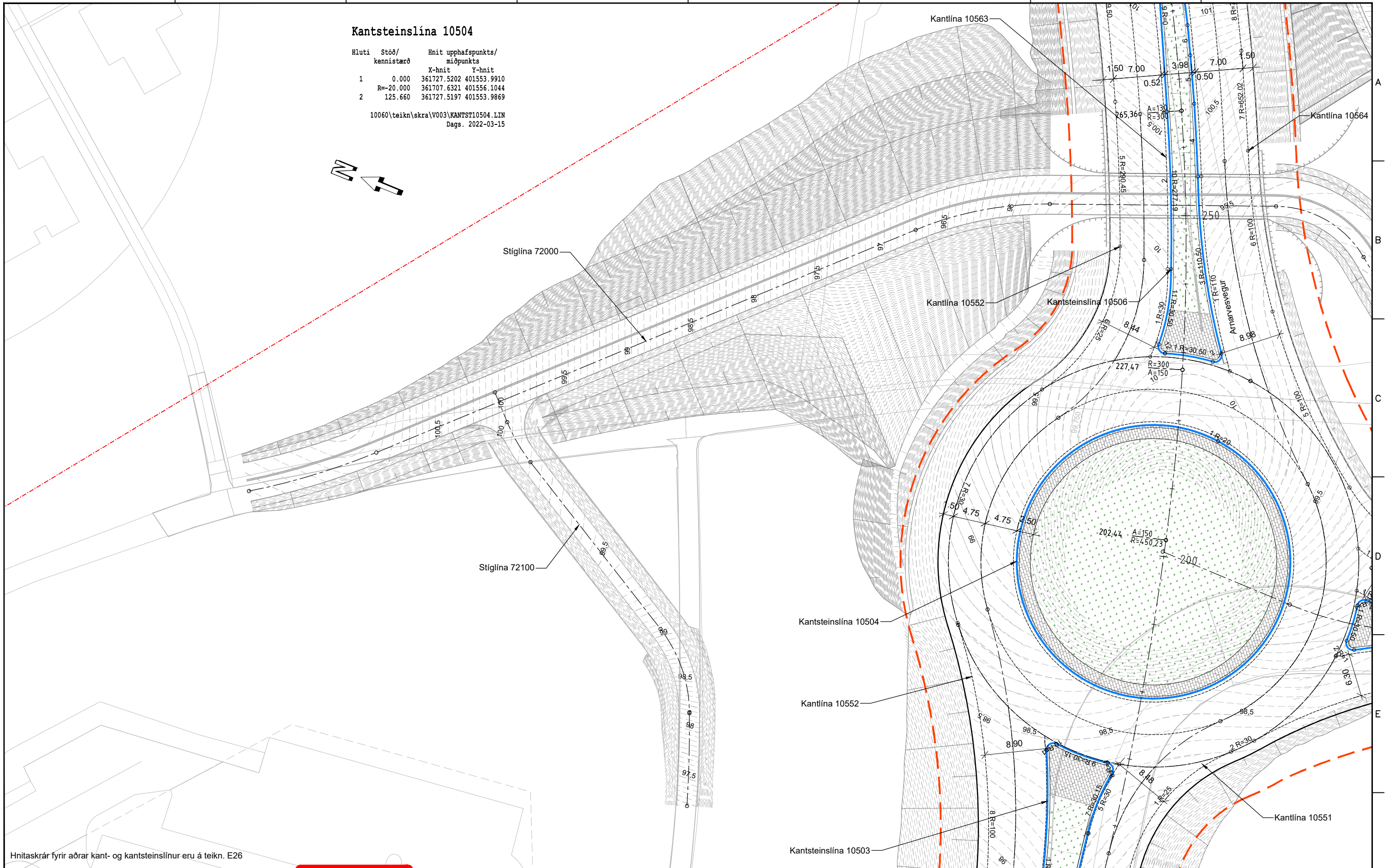
Grunnmynd

Yfirfarið	Útbóðsr.
	XXX-xxx-xxxxx
Samþykkt	Vegnr.
	411
	Hönnunarstig
	Verkhönnun
	E02

Kantsteinslína 10504

Hluti	Stöð/ kennistærð	Hnit upphafspunkts/ miðpunkts	
		X-hnit	Y-hnit
1	0.000	361727.5202	401553.9910
	R=-20.000	361707.6321	401556.1044
2	125.660	361727.5197	401553.9869


10060\teikn\skra\V003\KANTST10504.LIN
Dags. 2022-03-15



Hnitaskrár fyrir aðrar kant- og kantsteinslínur eru á teikn. E26

SKÝRINGAR:	
	Vegóxl
	Akreinallnur
	Kantsteinn, ekki frávisandi
	Kantlinur stiga
	Vegur
	Hljóðveggur
	Steinlög
	Sveitafélagsmörk
	Lóðamörk
	Einfalt öryggissvæði

Í vinnslu
2022-04-13 16:26



www.verkis.is - sími: 422 8000

VERKF. 10060 TEIKN. 003.C71.VH.E03 A

SAMPYKKT:

A 2022-03-31 VERKTEIKNING KSG BrAB GJ
ÚTG DAGS SKÝRINGAR TEIK HANN RÝNT SAMP

ARNARNESVEGUR (411)
Rjúpnavegur - Breiðholtsbraut
Hringtorg við Rjúpnaveg
Grunnmynd



Yfirfarið	Útböðsnr. XXX-xxx-xxxxx
Samþykkt	Vegnr. 411
	Hönnunarstig Verkhönnun
	E03 A

Kantlína 70505

Hluti	Stöð/ kennistærð	Hnit upphafspunkts/ miðpunkts	X-hnit	Y-hnit
1	0.000	362490.4046 402063.4426		
	R=-40.000	362464.0710 402093.5514		
2	42.751	362503.1364 402102.1475		

V:\10\10060\teikn\skra\V003\KANTL70505.LIN
Dags. 2022-03-16

Kantlína 70506

Hluti	Stöð/ kennistærð	Hnit upphafspunkts/ miðpunkts	X-hnit	Y-hnit
1	0.000	362500.2065 402101.5028		
	R=37.000	362464.0710 402093.5514		
2	37.410	362489.9950 402067.1517		

V:\10\10060\teikn\skra\V003\KANTL70506.LIN
Dags. 2022-03-16

Kantlína 70507

Hluti	Stöð/ kennistærð	Hnit upphafspunkts/ miðpunkts	X-hnit	Y-hnit
1	0.000	362498.1145 402177.1720		
	R=-28.000	362519.2866 402158.8488		
2	21.705	362491.3401 402157.1194		

V:\10\10060\teikn\skra\V003\KANTL70507.LIN
Dags. 2022-03-16

Kantlína 70508

Hluti	Stöð/ kennistærð	Hnit upphafspunkts/ miðpunkts	X-hnit	Y-hnit
1	0.000	362491.3211 402172.2252		
	R=-31.000	362519.2866 402158.8488		
2	18.934	362488.7058 402153.7683		

V:\10\10060\teikn\skra\V003\KANTL70508.LIN
Dags. 2022-03-16


Hnitaskrár fyrir aðrar kant- og kantsteinslínur eru á teikn. E26

SKÝRINGAR:	
	Vegdöl
	Akreinallinur
	Kantsteinn, ekki frávisandi
	Kantlinur stiga
	Vegnið
	Hljóðveggur
	Steinlög
	Sveitafélagsmörk
	Lóðamörk
	Einfalt öryggissvæði

Í vinnslu

2022-04-13 16:27

Frumstærð blaðs A3



www.verkis.is - sími: 422 8000

VERKF. 10060 TEIKN. 003.C71.VH.E05 A

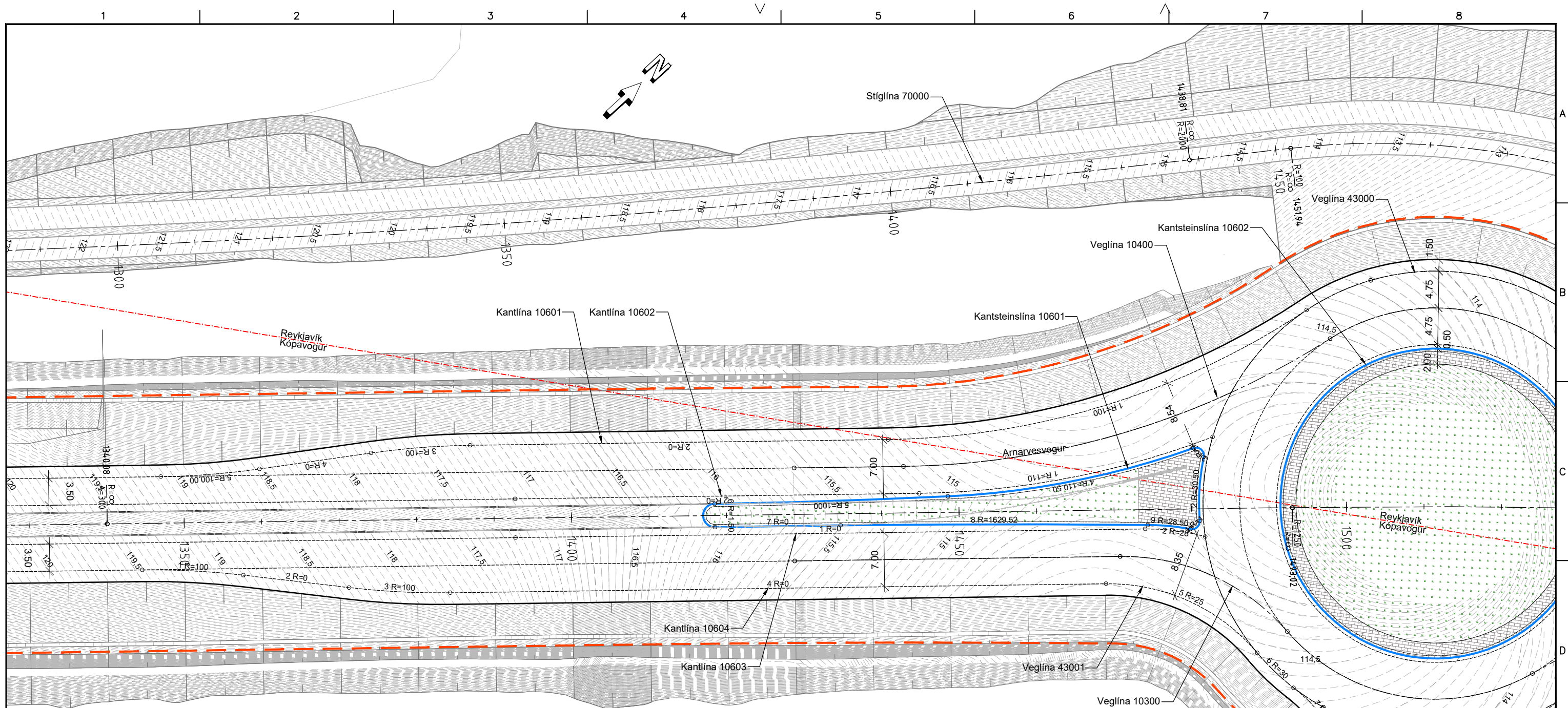
SAMPYKKT:

A 2022-03-31 VERKTEIKNING KSG BrAB GJ
ÚTG DAGS SKÝRINGAR TEIK HANN RÝNT SAMP

ARNARNESVEGUR (411)
RÚPNAVEGUR - BREIÐHOLTSBRAUT
Göngubrú yfir Arnarnesveg
Grunnmynd



Yfirfarið	Útböðsnr. XXX-xxx-xxxxx
	Vegnr. 411
Samþykkt	Hönnunarstig Verkhönnun
	E05 A



Kantsteinslína 10601

Hluti	Stöð/kennistærð	Hnit upphafspunkts/miðpunkts	X-hnit	Y-hnit
1	0.000	362700.8849 402346.8499		
	R=-1.000	362700.2889 402347.6529		
2	1.837	362700.9065 402348.4394		
	R=30.500	362719.7429 402372.4278		
3	10.143	362695.1487 402354.3896		
	R=-1.000	362694.3423 402353.7982		
4	12.253	362694.4209 402354.1867		
	R=110.500	362591.5986 402397.1108		
5	44.652	362676.6692 402326.5896		
	R=1000.000	361906.7994 402964.7905		
6	74.772	362657.1005 402303.6943		
	R=-1.503	362658.2247 402302.6969		
7	79.493	362659.3490 402301.6995		
	R=0.000			
8	95.720	362670.1179 402313.8377		
	R=1629.517	363888.5074 401231.7786		
9	135.351	362696.7918 402343.1466		
	R=28.500	362717.8695 402323.9639		
10	140.879	362700.8849 402346.8499		

Kantlína 10601

Hluti	Stöð/kennistærð	Hnit upphafspunkts/miðpunkts	X-hnit	Y-hnit
1	0.000	362690.0921 402376.9916		
	R=100.000	362591.2559 402392.2041		
2	57.297	362666.0601 402325.8389		
	R=0.000			
3	111.260	362630.2476 402285.4725		
	R=-100.000	362705.0518 402219.1073		
4	124.091	362622.3708 402275.3555		
	R=0.000			
5	138.623	362614.1963 402263.3395		
	R=100.001	362531.5301 402319.6110		
6	151.427	362606.3349 402253.2453		

Kantlína 10602

Hluti	Stöð/kennistærð	Hnit upphafspunkts/miðpunkts	X-hnit	Y-hnit
1	0.000	362694.0205 402356.9890		
	R=110.000	362591.5986 402397.1108		
2	38.757	362673.8832 402324.1091		
	R=0.000			
3	90.906	362639.2741 402285.0991		

Kantlína 10603

Hluti	Stöð/kennistærð	Hnit upphafspunkts/miðpunkts	X-hnit	Y-hnit
1	0.000	362643.0133 402281.7798		
	R=0.000			
2	81.234	362696.9244 402342.5461		
	R=28.000	362717.8695 402323.9639		
3	89.081	362702.8815 402347.6146		

Kantlína 10604

Hluti	Stöð/kennistærð	Hnit upphafspunkts/miðpunkts	X-hnit	Y-hnit
1	0.000	362613.6159 402243.3703		
	R=100.000	362688.4201 402177.0051		
2	13.076	362622.9076 402252.5572		
	R=0.000			
3	26.825	362633.2950 402261.5643		
	R=-100.000	362567.7826 402337.1164		
4	39.900	362642.5868 402270.7512		
	R=0.000			
5	124.542	362698.7592 402334.0665		
	R=25.000	362717.4602 402317.4752		
6	146.707	362718.4978 402342.4536		
	R=-30.000	362719.7429 402372.4278		
7	153.223	362724.9862 402342.8896		
	R=20.000	362728.4817 402323.1974		
8	163.037	362734.6779 402342.2134		
	R=50.000	362719.1876 402294.6734		
9	170.282	362741.3807 402339.4781		

10060\teikn\skra\V003\KANTST10601.LIN Dags. 2022-04-11

Hnitaskrár fyrir aðrar kant- og kantsteinslínur eru á teikn. E26

V:\10\10060\teikn\skra\V003\KANTL10602.LIN Dags. 2022-04-11

V:\10\10060\teikn\skra\V003\KANTL10603.LIN Dags. 2022-03-15

V:\10\10060\teikn\skra\V003\KANTL10604.LIN Dags. 2022-04-11

SKÝRINGAR:

- Veglína
- Kantsteinslína
- Kantlína
- Veggró
- Hljóðveggur
- Steinlög
- Sveitafélagsmörk
- Lóðamörk
- Einfalt öryggissvæði

Í vinnslu

2022-04-13 16:27

Frumstærð blaðs A3

VERKÍS

www.verkis.is - sími: 422 8000

VERKF. 10060 TEIKN. 003.C71.VH.E06 A

SAMPYKKT:

A 2022-03-31 VERKTEIKNING KSG BrAB GJ

ÚTG DAGS SKÝRINGAR TEIK HANN RÝNT SAMP

ARNARNESVEGUR (411)

RÚPNAVEGUR - BREIÐHOLTSBRAUT

Árnarnesvegur st. 1330 - 1520

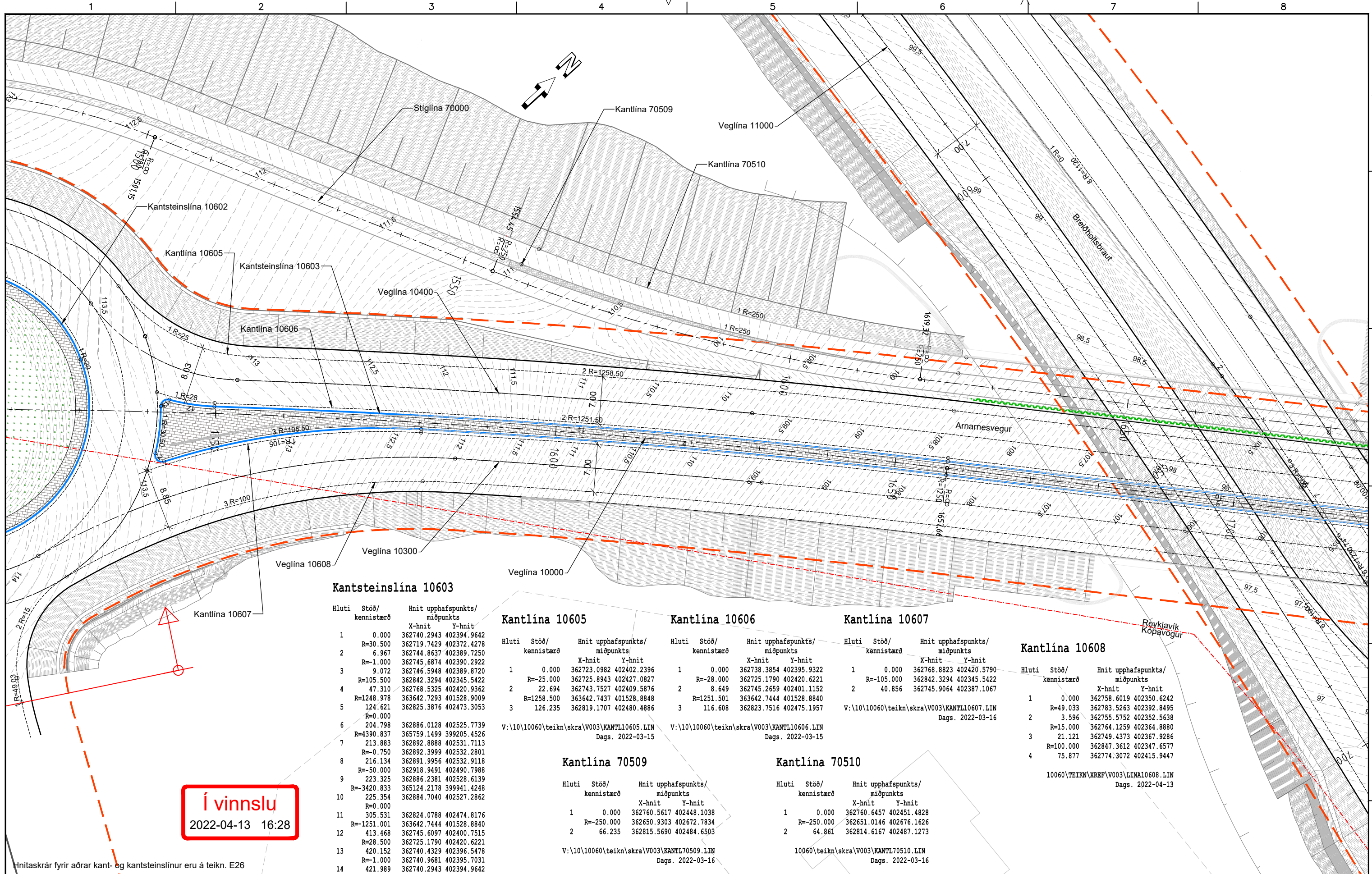
Grunnmynd

Yfirfarir: XXX-xxx-xxxxx

Vegnr. 411

Hönnunarstig Verkhönnun

E06 A



Kantsteinslína 10603

Hluti	Stöð/ kennistærð	Hnit upphafspunkts/ miðpunkts	
		X-hnit	Y-hnit
1	0.000	362740.2943	402394.9642
	R=30.500	362719.7429	402372.4278
2	6.967	362744.8637	402389.7250
	R=-1.000	362745.6874	402390.2922
3	9.072	362746.5948	402389.8720
	R=105.500	362842.3294	402345.5422
4	47.310	362768.5325	402420.9362
	R=1248.978	363642.7293	401528.9009
5	124.621	362825.3876	402473.3053
	R=0.000		
6	204.798	362886.0128	402525.7739
	R=4390.837	365759.1499	399205.4526
7	213.883	362892.8888	402531.7113
	R=-0.750	362892.3999	402532.2801
8	216.134	362891.9956	402532.9118
	R=-50.000	362918.9491	402490.7988
9	223.325	362886.2381	402528.6139
	R=-3420.833	365124.2178	399941.4248
10	225.354	362884.7040	402527.2862
	R=0.000		
11	305.531	362824.0788	402474.8176
	R=-1251.001	363642.7444	401528.8840
12	413.468	362745.6097	402400.7515
	R=28.500	362725.1790	402420.6221
13	420.152	362740.4329	402396.5478
	R=-1.000	362740.9681	402395.7031
14	421.989	362740.2943	402394.9642

Kantlína 10605

Hluti	Stöð/ kennistærð	Hnit upphafspunkts/ miðpunkts	
		X-hnit	Y-hnit
1	0.000	362723.0982	402402.2396
	R=-25.000	362725.8943	402427.0827
2	22.694	362743.7527	402409.5876
	R=1258.500	363642.7437	401528.8848
3	126.235	362819.1707	402480.4886

Kantlína 10606

Hluti	Stöð/ kennistærð	Hnit upphafspunkts/ miðpunkts	
		X-hnit	Y-hnit
1	0.000	362738.3854	402395.9322
	R=-28.000	362725.1790	402420.6221
2	8.649	362745.2659	402401.1152
	R=1251.501	363642.7444	401528.8840
3	116.608	362823.7516	402475.1957

Kantlína 10607

Hluti	Stöð/ kennistærð	Hnit upphafspunkts/ miðpunkts	
		X-hnit	Y-hnit
1	0.000	362768.8823	402420.5790
	R=-105.000	362842.3294	402345.5422
2	40.856	362745.9064	402387.1067

Kantlína 10608

Hluti	Stöð/ kennistærð	Hnit upphafspunkts/ miðpunkts	
		X-hnit	Y-hnit
1	0.000	362758.6019	402350.6242
	R=49.033	362783.5263	402392.8495
2	3.596	362755.5752	402352.5638
	R=15.000	362764.1259	402364.8880
3	21.121	362749.4373	402367.9286
	R=100.000	362847.3612	402347.6577
4	75.877	362774.3072	402415.9447

Kantlína 70509

Hluti	Stöð/ kennistærð	Hnit upphafspunkts/ miðpunkts	
		X-hnit	Y-hnit
1	0.000	362760.5617	402448.1038
	R=-250.000	362650.9303	402672.7834
2	66.235	362815.5690	402484.6503

Kantlína 70510

Hluti	Stöð/ kennistærð	Hnit upphafspunkts/ miðpunkts	
		X-hnit	Y-hnit
1	0.000	362760.6457	402451.4828
	R=-250.000	362651.0146	402676.1626
2	64.861	362814.6167	402487.1273

Í vinnslu
2022-04-13 16:28

- SKÝRINGAR:**
- Vegoxi
 - Akreinalínur
 - Kantsteinn, ekki frávisandi
 - Kantlínur stiga
 - Vegrið
 - Hljóðvegur
 - Steinlög
 - Sveitafelagsmörk
 - Lóðamörk
 - Einfalt öryggissvæði

10060\teikn\skra\V003\KANTST10603.LIN
Dags. 2022-04-11

Frumstærð blaðs A3
0 5 10 15 20 25 m
1:500

VERKÍS
www.verkis.is - sími: 422 8000

SAMPYKKT:

A 2022-03-31 VERKTEKNING KSG BrAB GJ

ÚTG DAGS SKÝRINGAR TEIK HANN RÝNT SAMP

ARNARNESVEGUR (411)
RJÚPNAVEGUR - BREIÐHOLTSBRAUT
Arnarnesvegur st. 1520 - 1710
Grunnmynd

Yfirfarið: Ötboðsnr. XXX-xxx-xxxxx
Vegnr. 411

Sampykkt Hönnunarslag Verkhönnun
E07 A

Kantsteinslína 10603

Hluti	Stöð/ kennistærð	Hnit upphafspunkts/ miðpunkts	
		X-hnit	Y-hnit
1	0.000	362740.2943	402394.9642
	R=30.500	362719.7429	402372.4278
2	6.967	362744.8637	402389.7250
	R=-1.000	362745.6874	402390.2922
	R=105.500	362746.5948	402389.8720
3	9.072	362746.5948	402389.8720
	R=105.500	362842.3294	402345.5422
4	47.310	362768.5325	402420.9362
	R=1248.978	363642.7293	401528.9009
5	124.621	362825.3876	402473.3053
	R=0.000		
6	204.798	362886.0128	402525.7739
	R=4390.837	365759.1499	399205.4526
7	213.883	362892.8888	402531.7113
	R=-0.750	362892.3999	402532.2801
8	216.134	362891.9956	402532.9118
	R=-50.000	362918.9491	402490.7988
9	223.325	362886.2381	402528.6139
	R=-3420.833	365124.2178	399941.4248
10	225.354	362884.7040	402527.2862
	R=0.000		
11	305.531	362824.0788	402474.8176
	R=-1251.001	363642.7444	401528.8840
12	413.468	362745.6097	402400.7515
	R=28.500	362725.1790	402420.6221
13	420.152	362740.4329	402396.5478
	R=-1.000	362740.9681	402395.7031
14	421.989	362740.2943	402394.9642

10060\teikn\skra\V003\KANTST10603.LIN
Dags. 2022-04-11

Kantlína 70511

Hluti	Stöð/ kennistærð	Hnit upphafspunkts/ miðpunkts	
		X-hnit	Y-hnit
1	0.000	362881.0798	402542.6597
	R=-205.936	363015.8511	402386.9474
2	12.420	362871.9395	402534.2535
	R=0.000		
3	16.690	362868.8852	402531.2696
	R=200.000	362729.1217	402674.3296
4	28.834	362859.9462	402523.0518

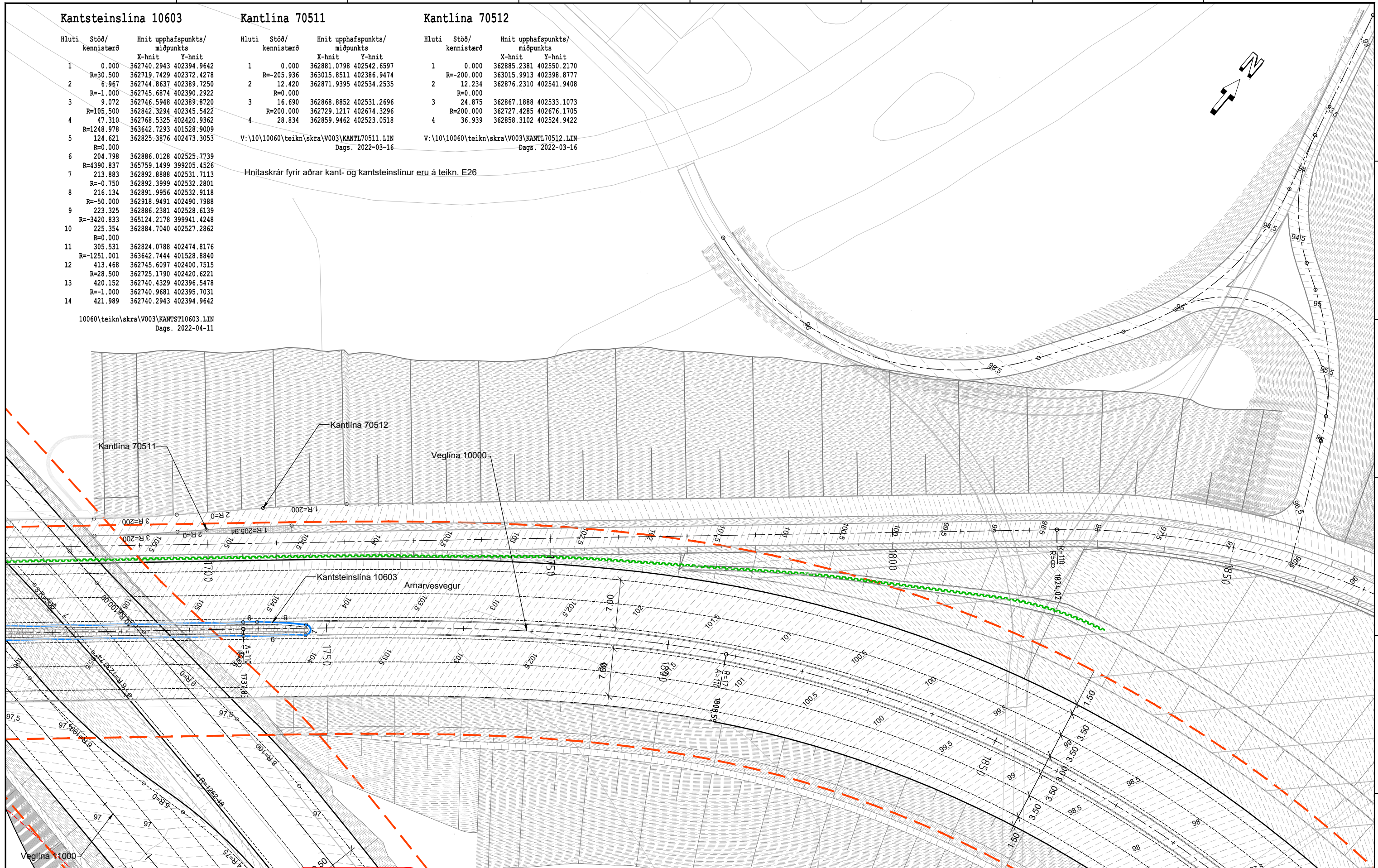
V:\10\10060\teikn\skra\V003\KANTL70511.LIN
Dags. 2022-03-16

Kantlína 70512

Hluti	Stöð/ kennistærð	Hnit upphafspunkts/ miðpunkts	
		X-hnit	Y-hnit
1	0.000	362885.2381	402550.2170
	R=-200.000	363015.9913	402398.8777
2	12.234	362876.2310	402541.9408
	R=0.000		
3	24.875	362867.1888	402533.1073
	R=200.000	362727.4285	402676.1705
4	36.939	362858.3102	402524.9422

V:\10\10060\teikn\skra\V003\KANTL70512.LIN
Dags. 2022-03-16

Hnitaskrár fyrir aðrar kant- og kantsteinslínur eru á teikn. E26



SKÝRINGAR:

	Vegoxi		Sveitafelagsmörk
	Akreinalínur		Lóðamörk
	Kantsteinn, ekki frávisandi		Einfalt öryggissvæði
	Kantlínur stiga		
	Vegrið		
	Hijóðveggur		
	Steinlög		

Í vinnslu
2022-04-13 16:28



www.verkis.is - sími: 422 8000
VERKF. 10060 TEIKN. 003.C71.VH.E08 A

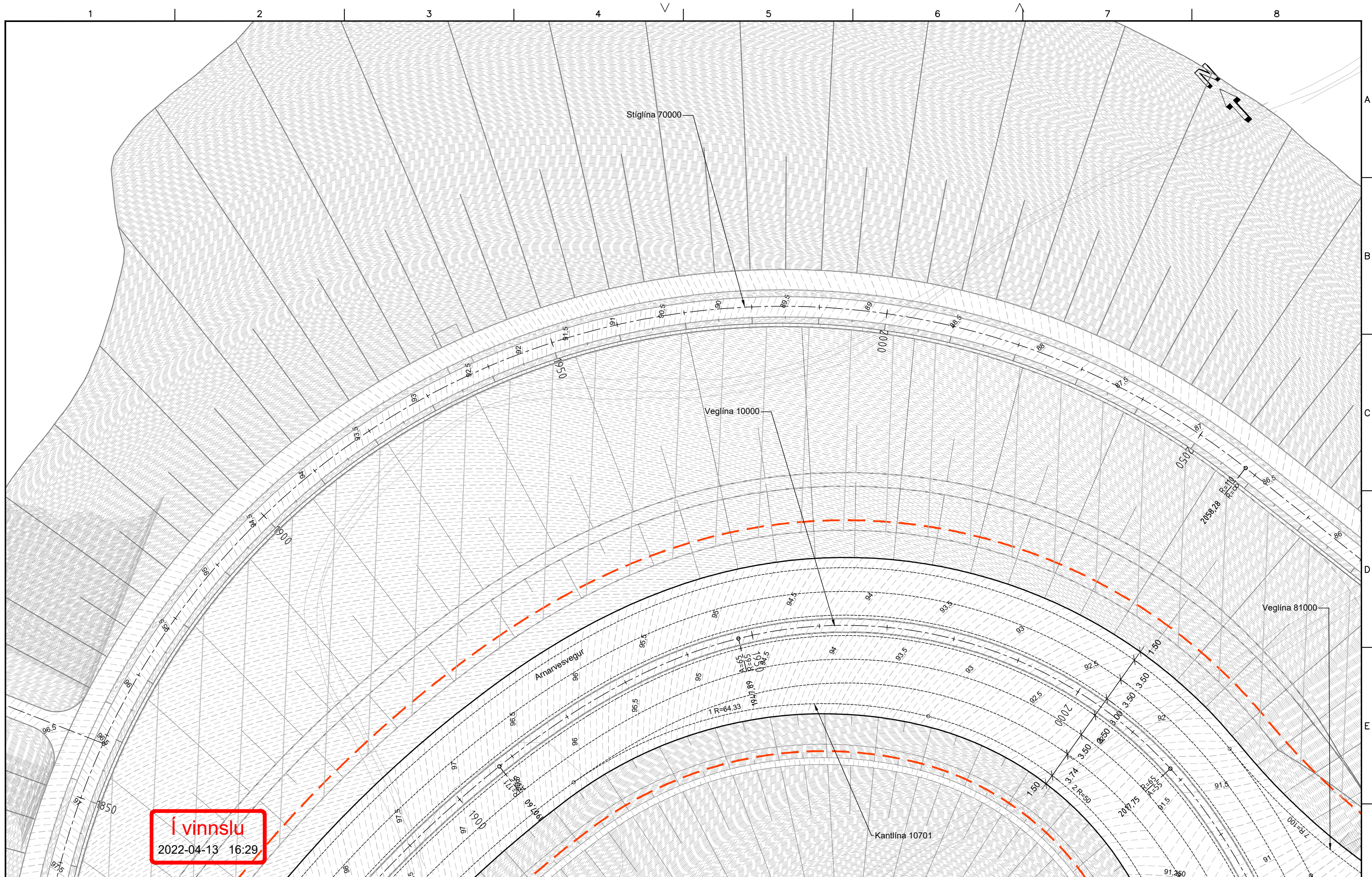
SAMPYKKT:

A	2022-03-31	VERKTEIKNING	KSG	BrAB	GJ
ÚTG	DAGS	SKÝRINGAR	TEIK	HANN	RÝNT SAMP

ARNARNESVEGUR (411)
RJÚPNAVEGUR - BREIÐHOLTSBRAUT
Arnarvesvegur st. 1710 - 1880
Grunnmynd



Yfirfarið	Útbóðsnr.
	XXX-xxx-xxxxx
Samþykkt	Vegnr.
	411
	Hönnunarstig
	Verkhönnun
E08	A



Í vinnslu
2022-04-13 16:29

SKÝRINGAR:

Vegoxi	Sveitafélagsmörk
Akreinalínur	Lóðamörk
Kantsteinn, ekki frávisandi	Einfalt öryggissvæði
Kantlínur stiga	
Vegrið	
Hjóðveggar	
Steinlög	

Hnitaskrár fyrir aðrar kant- og kantsteinslínur eru á teikn. E26

Frumstærð blaðs A3

0 5 10 15 20 25 m

1:500

VERKÍS

www.verkis.is - sími: 422 8000

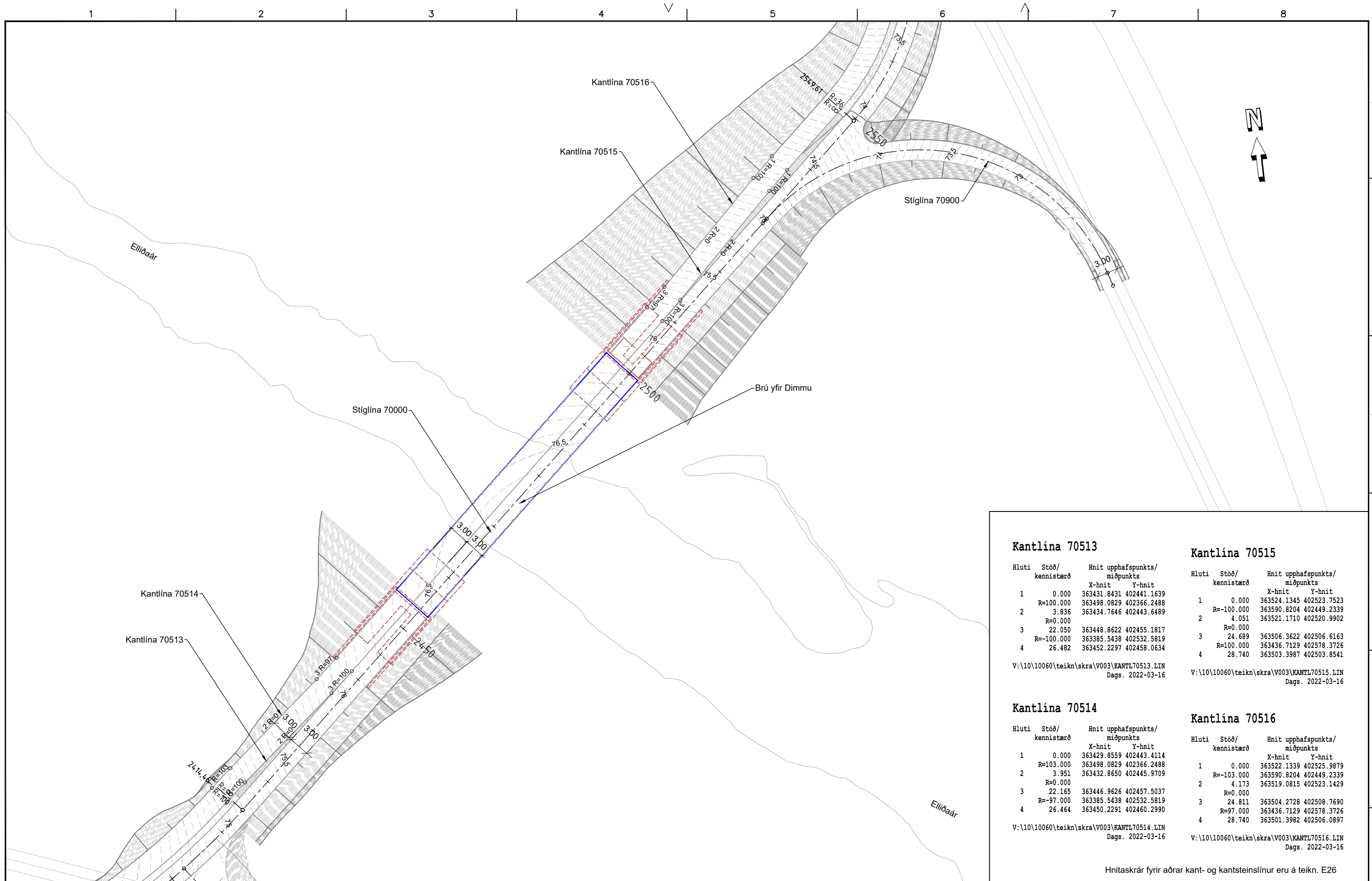
VERKF. 10060 TEIKN. 003.C71.VH.E09 A

SAMPYKKT:

A	2022-03-31	VERKTEIKNING	KSG	BrAB	GJ
ÚTG	DAGS	SKÝRINGAR	TEIK	HANN	RÝNT SAMP

ARNARNESVEGUR (411)
Rjúpnavegur - Breiðhóltsbraut
Arnarvesvegur st. 1890 - 2030
Grunnmynd

Yfirfarið	Ölboðsnr. XXX-xxx-xxxxx
Samþykkt	Vegnr. 411
	Hönnunarstig Verkhönnun
E09	A



Kantlína 70513

Hluti	Stöð/ kennistærð	Hnit upphafspunkts/ miðpunkts	X-hnit	Y-hnit
1	0.000	363431.8431	402441.1639	
	R=100.000	363498.0829	402366.2488	
2	3.836	363434.7646	402443.6489	
	R=0.000			
3	22.050	363448.8622	402455.1817	
	R=-100.000	363385.5438	402532.5819	
4	26.482	363452.2297	402458.0634	

V:\10\10060\teikn\skra\V003\KANTL70513.LIN
Dags. 2022-03-16

Kantlína 70515

Hluti	Stöð/ kennistærð	Hnit upphafspunkts/ miðpunkts	X-hnit	Y-hnit
1	0.000	363524.1345	402523.7523	
	R=-100.000	363590.8204	402449.2339	
2	4.051	363521.1710	402520.9902	
	R=0.000			
3	24.689	363506.3622	402506.6163	
	R=100.000	363436.7129	402578.3726	
4	28.740	363503.3987	402503.8541	

V:\10\10060\teikn\skra\V003\KANTL70515.LIN
Dags. 2022-03-16

Kantlína 70514

Hluti	Stöð/ kennistærð	Hnit upphafspunkts/ miðpunkts	X-hnit	Y-hnit
1	0.000	363429.8559	402443.4114	
	R=103.000	363498.0829	402366.2488	
2	3.951	363432.8650	402445.9709	
	R=0.000			
3	22.165	363446.9626	402457.5037	
	R=-97.000	363385.5438	402532.5819	
4	26.464	363450.2291	402460.2990	

V:\10\10060\teikn\skra\V003\KANTL70514.LIN
Dags. 2022-03-16

Kantlína 70516

Hluti	Stöð/ kennistærð	Hnit upphafspunkts/ miðpunkts	X-hnit	Y-hnit
1	0.000	363522.1339	402525.9879	
	R=-103.000	363590.8204	402449.2339	
2	4.173	363519.0815	402523.1429	
	R=0.000			
3	24.811	363504.2728	402508.7690	
	R=97.000	363436.7129	402578.3726	
4	28.740	363501.3982	402506.0897	

V:\10\10060\teikn\skra\V003\KANTL70516.LIN
Dags. 2022-03-16

Hnitaskrár yfir aðrar kant- og kantsteinslínur eru á teikn. E26

SKÝRINGAR:

	Vegoxi		Sveitafélagsmörk
	Akreinalínur		Lóðamörk
	Kantsteinn, ekki frávisandi		Einfalt öryggissvæði
	Kantlínur stiga		
	Vegrið		
	Hjólvegur		
	Steinlög		

Í vinnslu
2022-04-13 16:29

Frumstærð blaðs A3
0 5 10 15 20 25 m
1:500



www.verkis.is - sími: 422 8000

VERKF. 10060 TEIKN. 003.C71.VH.E10 A

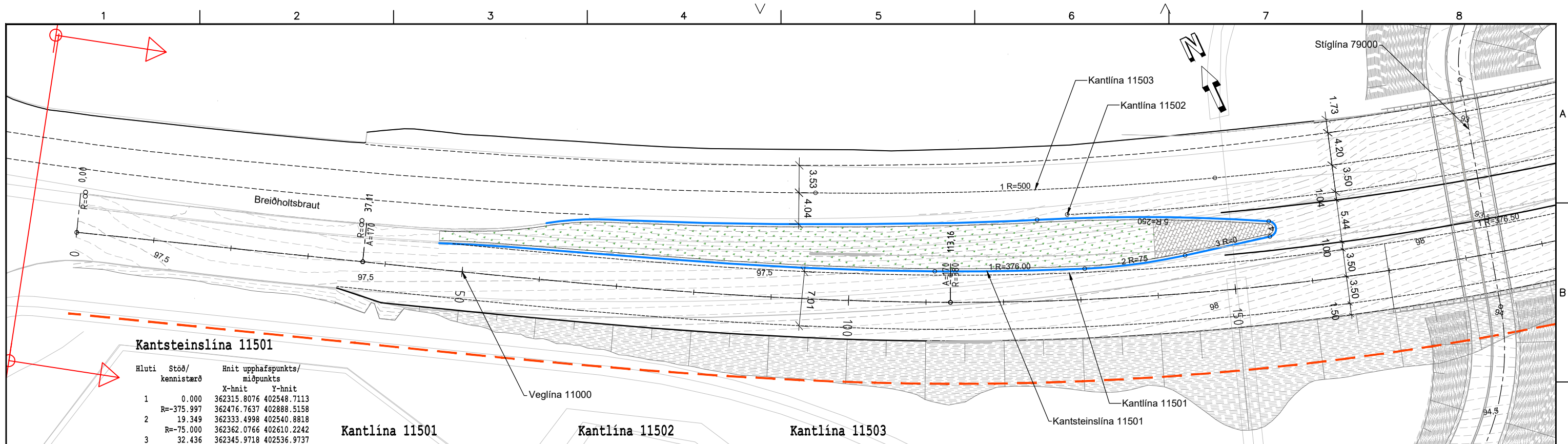
SAMPYKKT:

A	2022-03-31	VERKTEIKNING	KSG	BrAB	GJ
ÚTG	DAGS	SKÝRINGAR	TEIK	HANN	RÝNT SAMP

ARNARNESVEGUR (411)
RÚPNAVEGUR - BREIÐHOLTSBRAUT
Brú yfir Dimmu
Grunnmynd



Yfirfarið	Útböðsnr. XXX-xxx-xxxxx
	Vegnr. 411
Sampykkt	Hönnunarstig Verkhönnun
	E10 A



Kantsteinslína 11501

Hluti	Stöð/ kennistærð	Hnit upphafspunkts/ miðpunkts	
		X-hnit	Y-hnit
1	0.000	362315.8076	402548.7113
	R=-375.997	362476.7637	402888.5158
2	19.349	362333.4998	402540.8818
	R=-75.000	362362.0766	402610.2242
3	32.436	362345.9718	402536.9737
	R=0.000		
4	43.647	362356.9209	402534.5664
	R=-1.000	362357.1356	402535.5431
5	46.504	362357.6159	402536.4202
	R=-250.000	362237.5516	402317.1383
6	76.401	362330.5968	402549.1783

10060\teikn\skra\V003\KANTST11501.LIN
Dags. 2022-04-11

Kantlína 11501

Hluti	Stöð/ kennistærð	Hnit upphafspunkts/ miðpunkts	
		X-hnit	Y-hnit
1	0.000	362317.4345	402547.4097
	R=-376.498	362476.7906	402888.5198
2	142.466	362454.7251	402512.6693

V:\10\10060\teikn\skra\V003\KANTL11501.LIN
Dags. 2022-03-16

Kantlína 11502

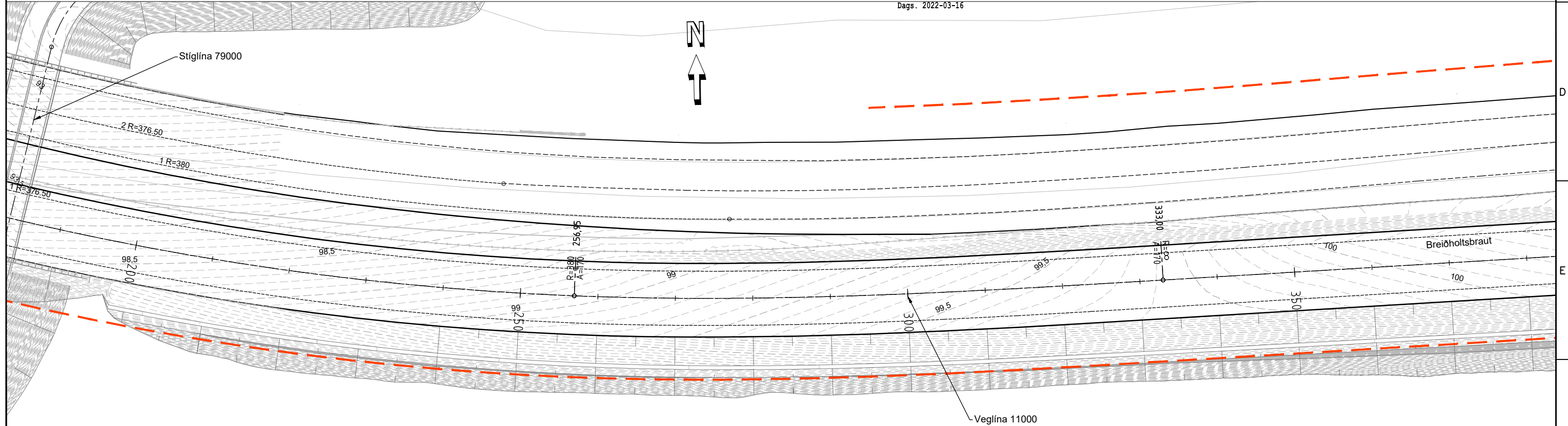
Hluti	Stöð/ kennistærð	Hnit upphafspunkts/ miðpunkts	
		X-hnit	Y-hnit
1	0.000	362334.3780	402548.1683
	R=-380.000	362481.2604	402898.6331
2	144.285	362474.7355	402518.6891

V:\10\10060\teikn\skra\V003\KANTL11502.LIN
Dags. 2022-03-16

Kantlína 11503

Hluti	Stöð/ kennistærð	Hnit upphafspunkts/ miðpunkts	
		X-hnit	Y-hnit
1	0.000	362306.1113	402564.3692
	R=-500.000	362523.1094	403014.8266
2	51.611	362353.6805	402544.4077
	R=-376.500	362481.2604	402898.6331
3	146.137	362445.6827	402523.8179

V:\10\10060\teikn\skra\V003\KANTL11503.LIN
Dags. 2022-03-16



Hnitaskrár fyrir aðrar kant- og kantsteinslínur eru á teikn. E26

SKÝRINGAR:

	Vegoxi		Sveitafélagsmörk
	Akreinalínur		Lóðamörk
	Kantsteinn, ekki frávisandi		Einfalt öryggissvæði
	Kantlínur stiga		
	Vegrið		
	Hijóðveggur		
	Steinlög		

Í vinnslu

2022-04-13 16:35

Frumstærð blaðs A3

0 5 10 15 20 25 m

www.verkis.is - sími: 422 8000

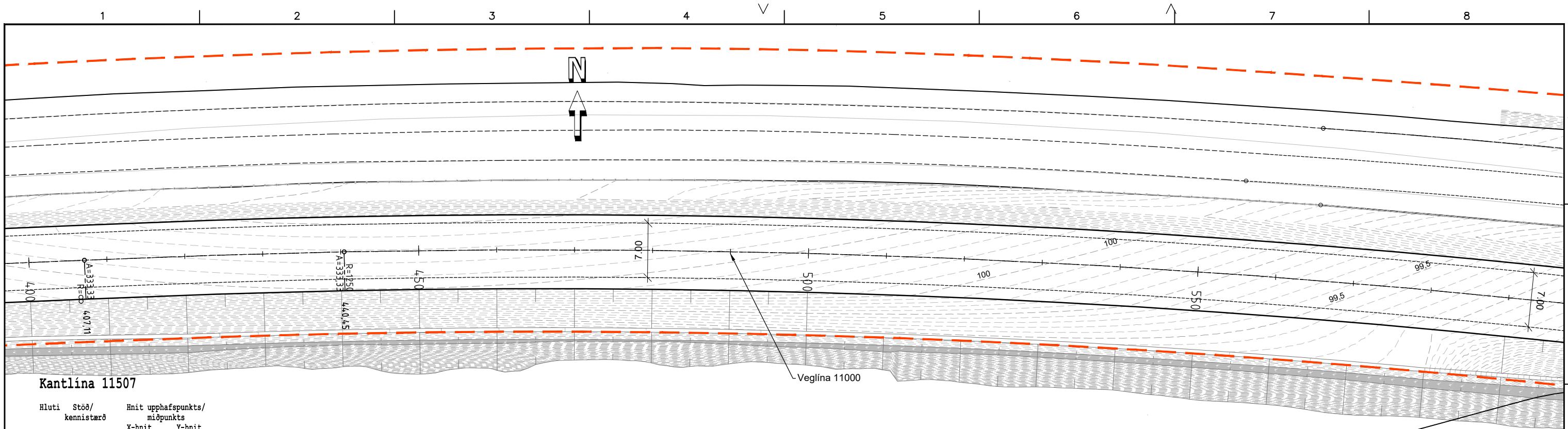
VERKF. 10060 TEIKN. 003.C71.VH.E21 A

SAMPYKKT:

A	2022-03-31	VERKTEIKNING	KSG	BrAB	GJ
ÚTG	DAGS	SKÝRINGAR	TEIK	HANN	RÝNT SAMP

ARNARNESVEGUR (411)
RJÚPNAVEGUR - BREIÐHOLTSBRAUT
 Breiðholtsbraut st. 0 - 180
 Grunnmynd

Yfirfarið	Útbóðsnr. XXX-xxx-xxxxx
Samþykkt	Vegnr. 411
	Hönnunarstig Verkhönnun
	E21 A

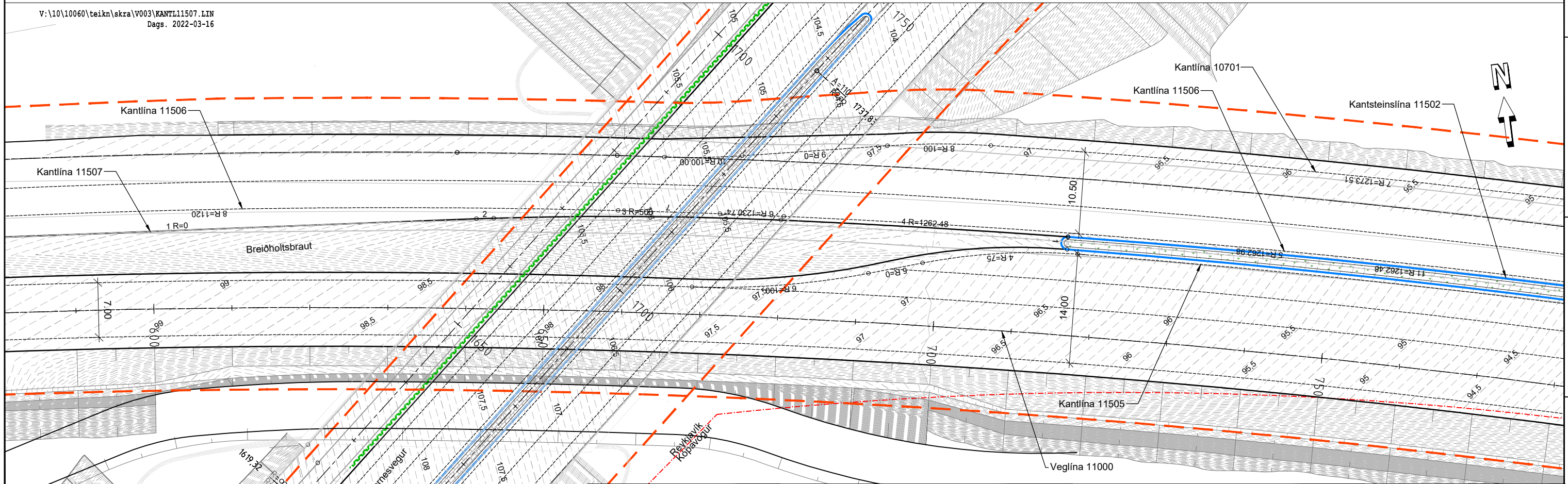


Kantlína 11507

Hluti	Stöð/ kennistærð	Hnit upphafspunkts/ miðpunkts	
		X-hnit	Y-hnit
1	0.000	362763.1480	402519.8030
	R=0.000		
2	76.821	362839.6815	402513.1570
	R=250.000	362818.0534	402264.0943
3	79.040	362841.8910	402512.9552
	R=500.000	362794.2157	402015.2334
4	115.884	362878.4039	402508.0948
	R=1262.477	362665.8327	401263.6426
5	152.758	362914.6565	402501.3560

Hnitaskrár fyrir aðrar kant- og kantsteinslínur eru á teikn. E26

V:\10\10060\teikn\skra\V003\KANTL11507.LIN
Dags. 2022-03-16



SKÝRINGAR:

	Vegoxi		Sveitafelagsmörk
	Akreinalínur		Lóðamörk
	Kantsteinn, ekki frávisandi		Einfalt öryggissvæði
	Kantlínur stiga		
	Vegrið		
	Hjólvegur		
	Steinlög		

Í vinnslu

2022-04-13 16:31

Frumstærð blaðs A3

1:500

www.verkis.is - sími: 422 8000

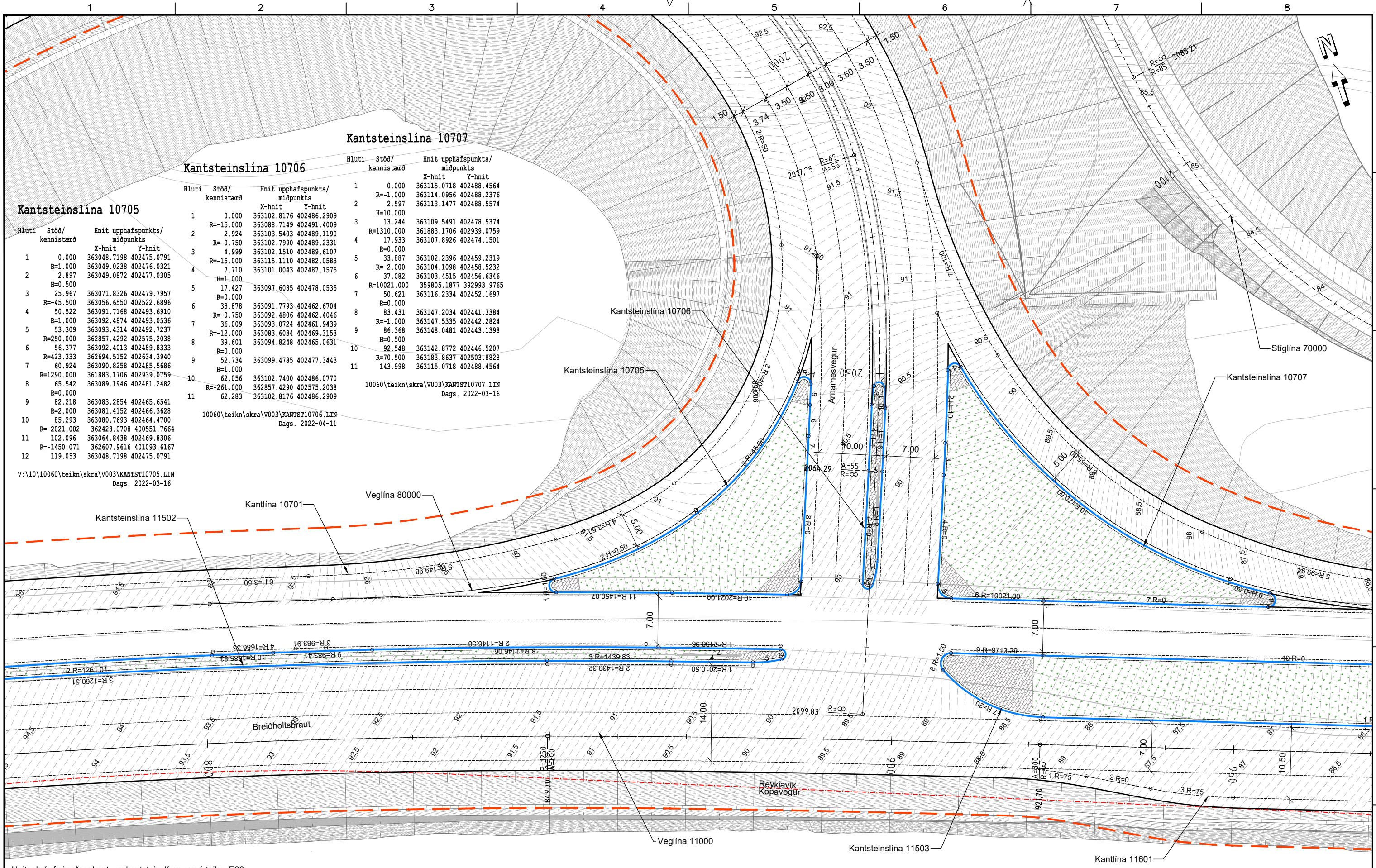
VERKF. 10060 TEIKN. 003.C71.VH.E22 A

SAMPYKKT:

A	2022-03-31	VERKTEIKNING	KSG	BrAB	GJ
ÚTG	DAGS	SKÝRINGAR	TEIK	HANN	RÝNT SAMP

ARNARNESVEGUR (411)
RJÚPNAVEGUR - BREIÐHOLTSBRAUT
 Breiðholtsbraut st. 300 - 490 og st. 590 - 780
 Grunnmynd

Yfirfarit	Útböðsnr. XXX-xxx-xxxxx
Samþykkt	Vegnr. 411
	Hönnunarstig Verkhönnun
	E22 A



Kantsteinslína 10705

Hluti	Stöð/ kennistærð	Hnit upphafspunkts/ miðpunkts	X-hnit	Y-hnit
1	0.000	363048.7198	402475.0791	
2	2.897	363049.0238	402476.0321	
3	25.967	363071.8326	402479.7957	
4	50.522	363091.7168	402493.6910	
5	53.309	363093.4314	402492.7237	
6	56.377	363092.4013	402489.8333	
7	60.924	363090.8258	402485.5686	
8	65.542	363089.1946	402481.2482	
9	82.218	363083.2854	402465.6541	
10	85.293	363080.7693	402464.4700	
11	102.096	363064.8438	402469.8306	
12	119.053	363048.7198	402475.0791	

V:\10\10060\teikn\skra\V003\KANTST10705.LIN
Dags. 2022-03-16

Kantsteinslína 10706

Hluti	Stöð/ kennistærð	Hnit upphafspunkts/ miðpunkts	X-hnit	Y-hnit
1	0.000	363102.8176	402486.2909	
2	2.924	363103.5403	402489.1190	
3	4.999	363102.7990	402489.2331	
4	7.710	363115.1110	402482.0583	
5	17.427	363097.6085	402478.0535	
6	33.878	363091.7793	402462.6704	
7	36.009	363093.0724	402461.9439	
8	39.601	363083.6034	402469.3153	
9	52.734	363099.4785	402477.3443	
10	62.056	363102.7400	402486.0770	
11	62.283	363102.8176	402486.2909	

10060\teikn\skra\V003\KANTST10706.LIN
Dags. 2022-04-11

Hnitaskrár fyrir aðrar kant- og kantsteinslínur eru á teikn. E26

SKÝRINGAR:

- Vegoxi
- Akreinalínur
- Kantsteinn, ekki frávisandi
- Kantlínur stíga
- Vegrið
- Hljóðveggur
- Steinlög
- Sveitafelagsmörk
- Lóðamörk
- Einfalt öryggissvæði

Í vinnslu

2022-04-13 16:31

Frumstærð blaðs A3

0 5 10 15 20 25 m

1:500

VERKÍS

www.verkis.is - sími: 422 8000

VERKF. 10060 TEIKN. 003.C71.VH.E23 A

SAMPYKKT:

A 2022-03-31 VERKTEIKNING KSG BrAB GJ

ÚTG DAGS SKÝRINGAR TEIK HANN RÝNT SAMP

ARNARNESVEGUR (411)

RJÚPNAVEGUR - BREIÐHOLTSBRAUT

Gatnamót Arnarnesvegur og Breiðholtsbrautar

Grunnmynd

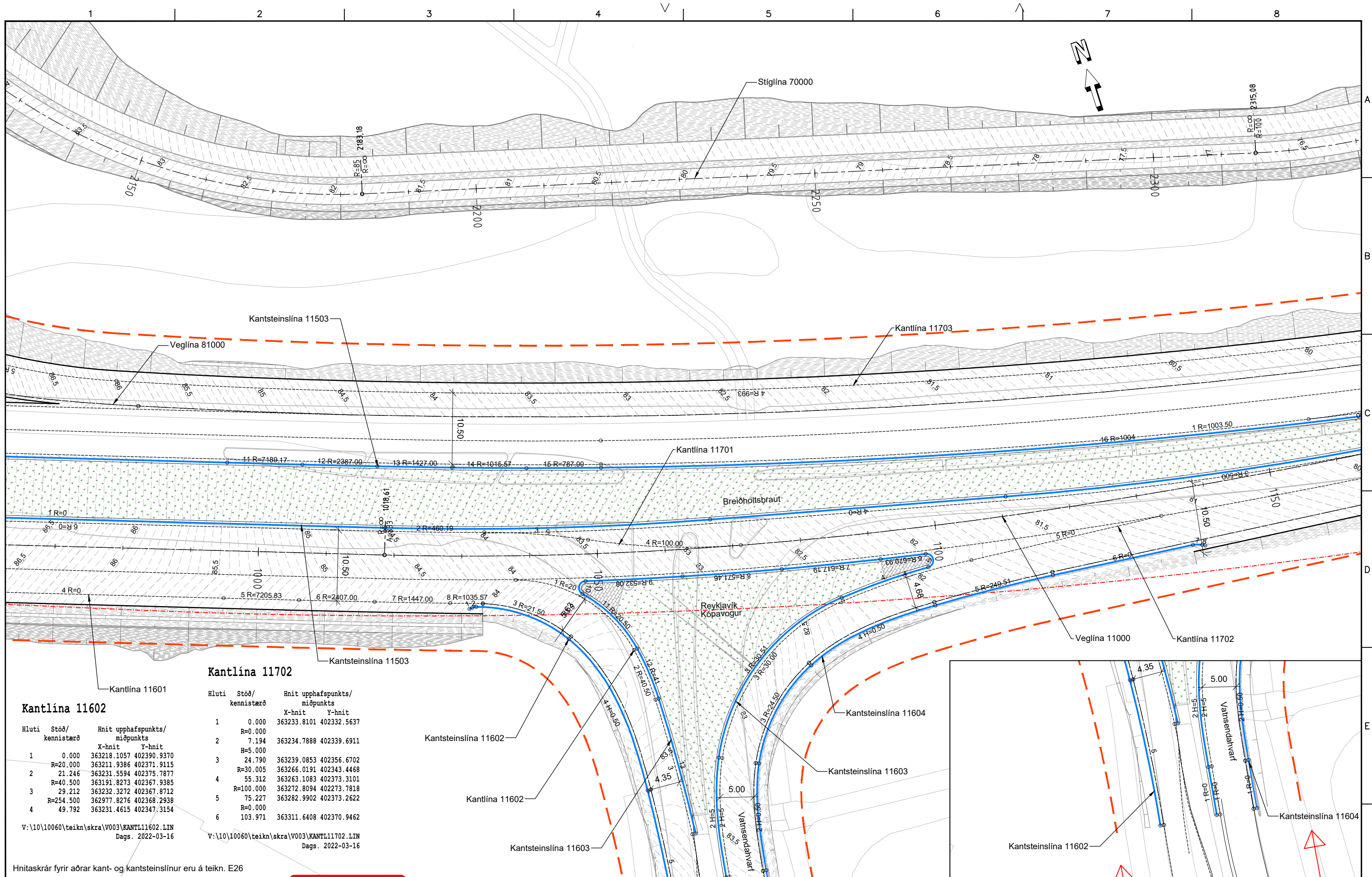
Yfirfarið

Útböðsnr. XXX-xxx-xxxxx

Vegnr. 411

Samþykkt Hönnunarstig Verkhönnun

E23 A



Kantlína 11602

Hluti	Stöð/ kennistærð	Hnit upphafspunkts/ miðpunkts	X-hnit	Y-hnit
1	0.000	363218.1057 402390.9370	363218.1057	402390.9370
2	21.246	363231.5594 402375.7877	363231.5594	402375.7877
3	29.212	363232.3272 402367.8712	363232.3272	402367.8712
4	49.792	363231.4615 402347.3154	363231.4615	402347.3154

V: \10\10060\teikn\skra\V003\KANTL11602.LIN
Dags. 2022-03-16

Kantlína 11702

Hluti	Stöð/ kennistærð	Hnit upphafspunkts/ miðpunkts	X-hnit	Y-hnit
1	0.000	363233.8101 402332.5637	363233.8101	402332.5637
2	7.194	363234.7888 402339.6911	363234.7888	402339.6911
3	24.790	363239.0853 402356.6702	363239.0853	402356.6702
4	55.312	363263.1083 402373.3101	363263.1083	402373.3101
5	75.227	363272.8094 402273.7818	363272.8094	402273.7818
6	103.971	363311.6408 402370.9462	363311.6408	402370.9462

V: \10\10060\teikn\skra\V003\KANTL11702.LIN
Dags. 2022-03-16

Hnitaskrár fyrir aðrar kant- og kantsteinslínur eru á teikn. E26

SKÝRINGAR:

- Vegoxi
- Akreinalínur
- Kantsteinn, ekki frávisandi
- Kantlínur stiga
- Vegrið
- Hjóðveggur
- Steinlög
- Sveitafelagsmörk
- Lóðamörk
- Einfalt öryggissvæði

Í vinnslu
2022-04-13 16:31

Frumstærð blaðs A3
1:500

VERKÍS

www.verkis.is - sími: 422 8000

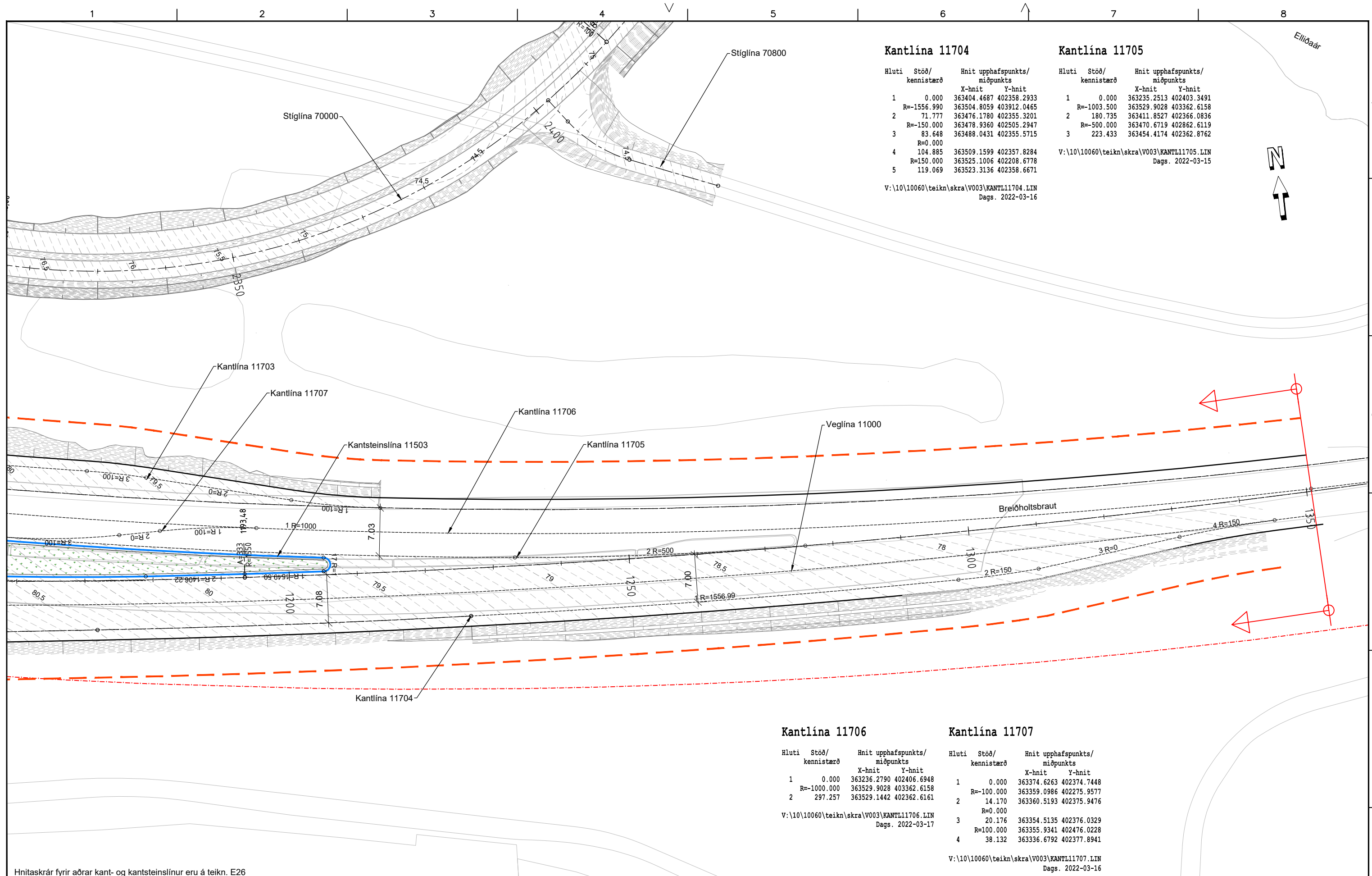
VERKF. 10060 TEIKN. 003.C71.VH.E24 A

SAMPYKKT:

A	2022-03-31	VERKTEIKNING	KSG	BrAB	GJ
ÚTG	DAGS	SKÝRINGAR	TEIK	HANN	RÝNT
SAMP					

ARNARNESVEGUR (411)
RÚPNAVEGUR - BREIÐHÓLTSBRAUT
Gatnamót Breiðhóltsbrautar og Vatnsendahvarfs
Breiðhóltsbraut st. 970 - 1160
Grunnmynd

Yfirfarið	Útboðsnr.
	XXX-xxx-xxxxx
Samþykkt	Vegnr.
	411
	Hönnunarstig
	Verkhönnun
	E24
	A



Kantlína 11704

Hluti	Stöð/ kennistærð	Hnit upphafspunkts/ miðpunkts	X-hnit	Y-hnit
1	0.000	363404.4687	402358.2933	
	R=-1556.990	363504.8059	403912.0465	
2	71.777	363476.1780	402355.3201	
	R=-150.000	363478.9360	402505.2947	
3	83.648	363488.0431	402355.5715	
	R=0.000			
4	104.885	363509.1599	402357.8284	
	R=150.000	363525.1006	402208.6778	
5	119.069	363523.3136	402358.6671	

V:\10\10060\teikn\skra\V003\KANTL11704.LIN
Dags. 2022-03-16

Kantlína 11705

Hluti	Stöð/ kennistærð	Hnit upphafspunkts/ miðpunkts	X-hnit	Y-hnit
1	0.000	363235.2513	402403.3491	
	R=-1003.500	363529.9028	403362.6158	
2	180.735	363411.8527	402366.0836	
	R=-500.000	363470.6719	402862.6119	
3	223.433	363454.4174	402362.8762	

V:\10\10060\teikn\skra\V003\KANTL11705.LIN
Dags. 2022-03-15

Kantlína 11706

Hluti	Stöð/ kennistærð	Hnit upphafspunkts/ miðpunkts	X-hnit	Y-hnit
1	0.000	363236.2790	402406.6948	
	R=-1000.000	363529.9028	403362.6158	
2	297.257	363529.1442	402362.6161	

V:\10\10060\teikn\skra\V003\KANTL11706.LIN
Dags. 2022-03-17

Kantlína 11707

Hluti	Stöð/ kennistærð	Hnit upphafspunkts/ miðpunkts	X-hnit	Y-hnit
1	0.000	363374.6263	402374.7448	
	R=-100.000	363359.0986	402275.9577	
2	14.170	363360.5193	402375.9476	
	R=0.000			
3	20.176	363354.5135	402376.0329	
	R=100.000	363355.9341	402476.0228	
4	38.132	363336.6792	402377.8941	

V:\10\10060\teikn\skra\V003\KANTL11707.LIN
Dags. 2022-03-16


Hnitaskrár fyrir aðrar kant- og kantsteinslínur eru á teikn. E26

SKÝRINGAR:

- Vegoxi
- Akreinalínur
- Kantsteinn, ekki frávisandi
- Kantlínur stiga
- Vegrið
- Hjódóveggar
- Steinlög
- Sveitafélagsmörk
- Lóðamörk
- Einfalt öryggissvæði

Í vinnslu
2022-04-13 16:32

Frumstærð blaðs A3
0 5 10 15 20 25 m
1:500



www.verkis.is - sími: 422 8000


VERKF. 10060 TEIKN. 003.C71.VH.E25 A

SAMPYKKT:

A 2022-03-31 VERKTEIKNING KSG BrAB GJ

ÚTG DAGS SKÝRINGAR TEIK HANN RÝNT SAMP

ARNARNESVEGUR (411)
RÚPNAVEGUR - BREIÐHOLTSBRAUT
Breiðholtsbraut st. 1160 - 1350
Grunnmynd



Yfirfarið	Útbóðsnr. XXX-xxx-xxxxx
Sampykkt	Vegnr. 411
	Hönnunarstig Verkhönnun
	E25 A

Kantlina 10552

Table with columns: Hluti, Stöð/kennistærð, Hnit upphafspunkts/miðpunkts (X-hnit, Y-hnit). Rows 1-13.

V:\10\10060\teikn\skra\V003\KANTL10552.LIN Dags. 2022-03-16

Kantlína 10556

Table with columns: Hluti, Stöð/kennistærð, Hnit upphafspunkts/miðpunkts (X-hnit, Y-hnit). Rows 1-13.

V:\10\10060\teikn\skra\V003\KANTL10556.LIN Dags. 2022-03-16

Kantlína 10701

Table with columns: Hluti, Stöð/kennistærð, Hnit upphafspunkts/miðpunkts (X-hnit, Y-hnit). Rows 1-11.

10060\teikn\skra\V003\KANTL10701.LIN Dags. 2022-03-16

Kantlína 11505

Table with columns: Hluti, Stöð/kennistærð, Hnit upphafspunkts/miðpunkts (X-hnit, Y-hnit). Rows 3-7.

V:\10\10060\teikn\skra\V003\KANTL11505.LIN Dags. 2022-03-15

Kantlína 11506

Table with columns: Hluti, Stöð/kennistærð, Hnit upphafspunkts/miðpunkts (X-hnit, Y-hnit). Rows 5-9.

V:\10\10060\teikn\skra\V003\KANTL11506.LIN Dags. 2022-03-16

Kantlína 11601

Table with columns: Hluti, Stöð/kennistærð, Hnit upphafspunkts/miðpunkts (X-hnit, Y-hnit). Rows 1-9.

V:\10\10060\teikn\skra\V003\KANTL11601.LIN Dags. 2022-03-16

Kantlína 11701

Table with columns: Hluti, Stöð/kennistærð, Hnit upphafspunkts/miðpunkts (X-hnit, Y-hnit). Rows 1-5.

V:\10\10060\teikn\skra\V003\KANTL11701.LIN Dags. 2022-03-16

Kantlína 11703

Table with columns: Hluti, Stöð/kennistærð, Hnit upphafspunkts/miðpunkts (X-hnit, Y-hnit). Rows 1-8.

V:\10\10060\teikn\skra\V003\KANTL11703.LIN Dags. 2022-03-17

Kantlína 11702

Table with columns: Hluti, Stöð/kennistærð, Hnit upphafspunkts/miðpunkts (X-hnit, Y-hnit). Rows 1-6.

V:\10\10060\teikn\skra\V003\KANTL11702.LIN Dags. 2022-03-16

Kantsteinslína 10602

Table with columns: Hluti, Stöð/kennistærð, Hnit upphafspunkts/miðpunkts (X-hnit, Y-hnit). Rows 1-2.

10060\teikn\skra\V003\KANTST10602.LIN Dags. 2022-03-15

Kantsteinslína 10705

Table with columns: Hluti, Stöð/kennistærð, Hnit upphafspunkts/miðpunkts (X-hnit, Y-hnit). Rows 1-12.

V:\10\10060\teikn\skra\V003\KANTST10705.LIN Dags. 2022-03-16

Kantsteinslína 10706

Table with columns: Hluti, Stöð/kennistærð, Hnit upphafspunkts/miðpunkts (X-hnit, Y-hnit). Rows 1-11.

10060\teikn\skra\V003\KANTST10706.LIN Dags. 2022-04-11

Kantsteinslína 10707

Table with columns: Hluti, Stöð/kennistærð, Hnit upphafspunkts/miðpunkts (X-hnit, Y-hnit). Rows 1-11.

10060\teikn\skra\V003\KANTST10707.LIN Dags. 2022-03-16

Kantsteinslína 11502

Table with columns: Hluti, Stöð/kennistærð, Hnit upphafspunkts/miðpunkts (X-hnit, Y-hnit). Rows 1-12.

10060\teikn\skra\V003\KANTST11502.LIN Dags. 2022-03-17

Kantsteinslína 11503

Table with columns: Hluti, Stöð/kennistærð, Hnit upphafspunkts/miðpunkts (X-hnit, Y-hnit). Rows 1-18.

10060\teikn\skra\V003\KANTST11503.LIN Dags. 2022-03-15

Kantsteinslína 11602

Table with columns: Hluti, Stöð/kennistærð, Hnit upphafspunkts/miðpunkts (X-hnit, Y-hnit). Rows 1-6.

10060\teikn\skra\V003\KANTST11602.LIN Dags. 2022-03-16

Kantsteinslína 11603

Table with columns: Hluti, Stöð/kennistærð, Hnit upphafspunkts/miðpunkts (X-hnit, Y-hnit). Rows 1-14.

10060\teikn\skra\V003\KANTST11603.LIN Dags. 2022-03-16

Kantsteinslína 11604

Table with columns: Hluti, Stöð/kennistærð, Hnit upphafspunkts/miðpunkts (X-hnit, Y-hnit). Rows 1-9.

10060\teikn\skra\V003\KANTST11604.LIN Dags. 2022-04-11

Í vinnslu 2022-04-13 16:32

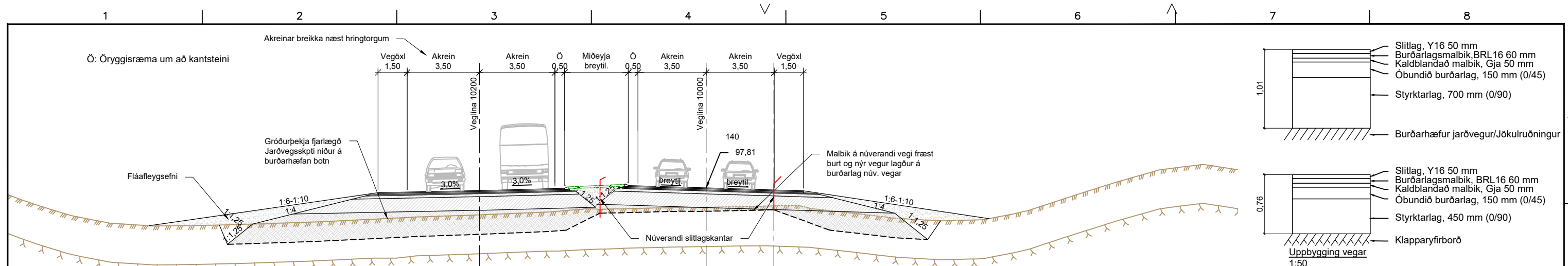
Frumstærð blaðs A3

VERKÍS logo and website information: www.verkis.is - sími: 422 8000

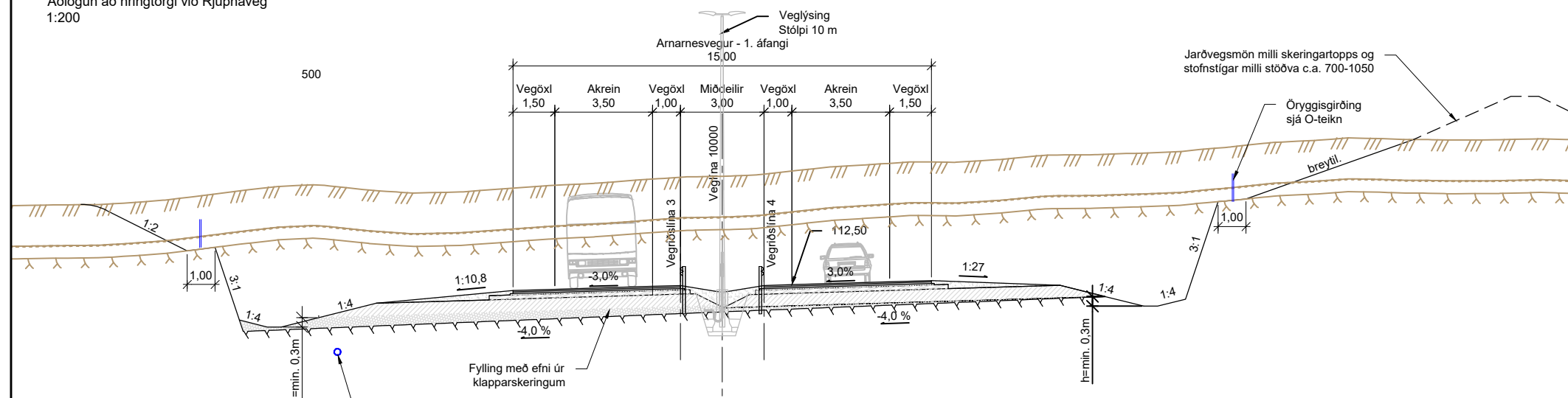
Table with columns: SAMPYKKT, ÚTG DAGS, SKÝRINGAR. Includes project details like 2022-03-31 VERKTEKNING.

ARNARNESVEGUR (411) RÚPNAVEGUR - BREIÐHOLTSBRAUT Arnarnesvegur og Breiðhóltsbraut Hnitaskrár fyrir kant- og kantsteinslínur

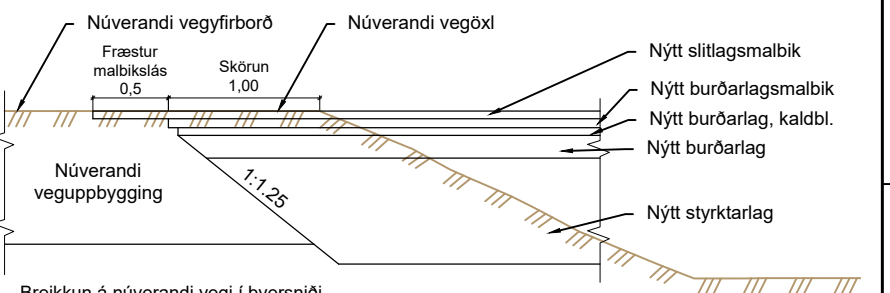
Yfirfarir, Öfboðsnr., Vagnn., Hönnunarstlg, Verkhönnun, E26



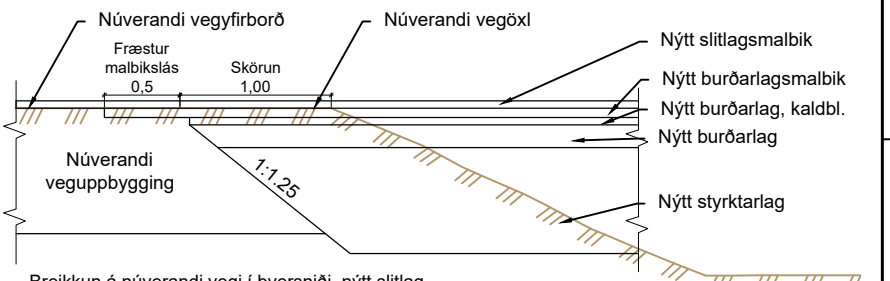
Arnarnesvegur - Vegtegun A22
 Snið gildir frá stöð 0-160
 Snið tekið í St. 140,
 Aðlögun að hringtorgi við Rjúpnaveg
 1:200



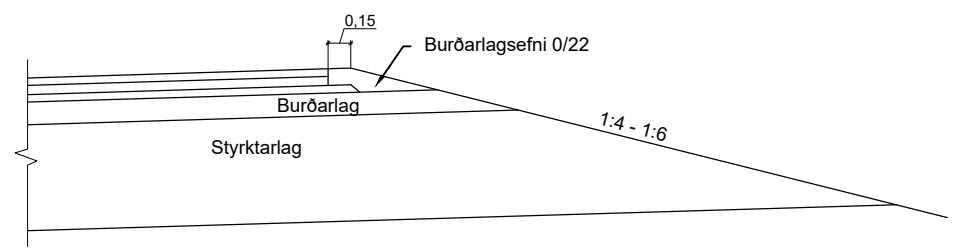
Arnarnesvegur - Vegtegun A22
 Snið gildir 330-1350
 Snið tekið í St. 500
 Vegskering á milli hringtorga
 1:200



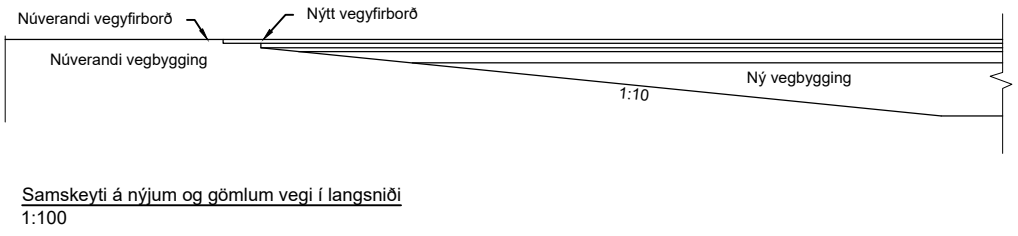
Breikkun á núverandi vegi í þversniði
1:50



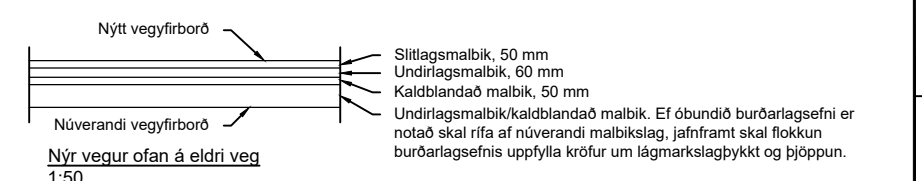
Breikkun á núverandi vegi í þversniði, nýtt slitlag
1:50



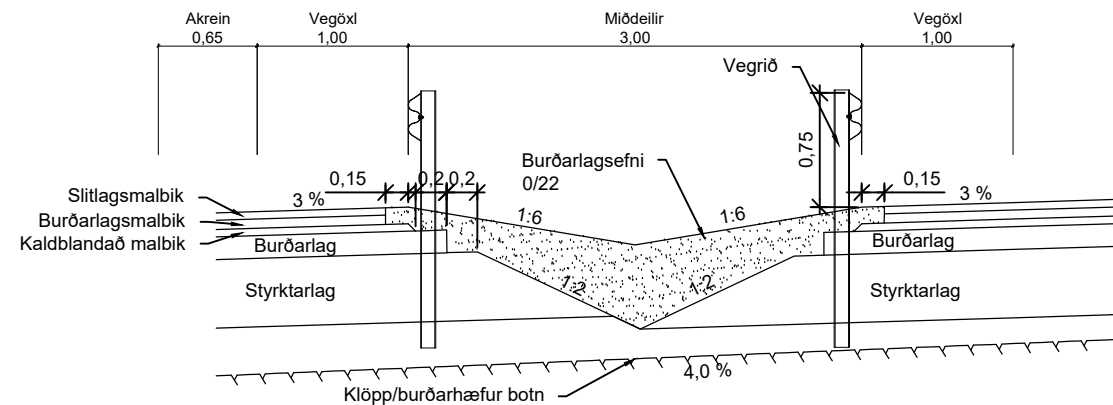
Frágangur á öxl, vegtegun A22
1:50



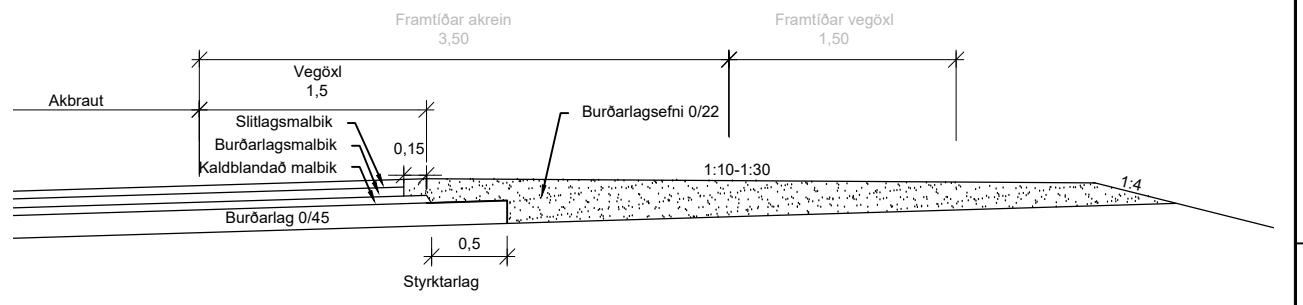
Samskeyti á nýjum og gömlum vegi í langsníði
1:100



Nýr vegur ofan á eldri veg
1:50

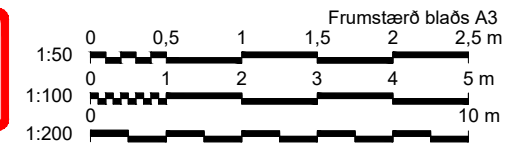


Frágangur í miðdeili
1:50



Frágangur á ytri öxlum Arnarnesvegur milli hringtorga
1:50

Í vinnslu
 2022-04-14 09:33

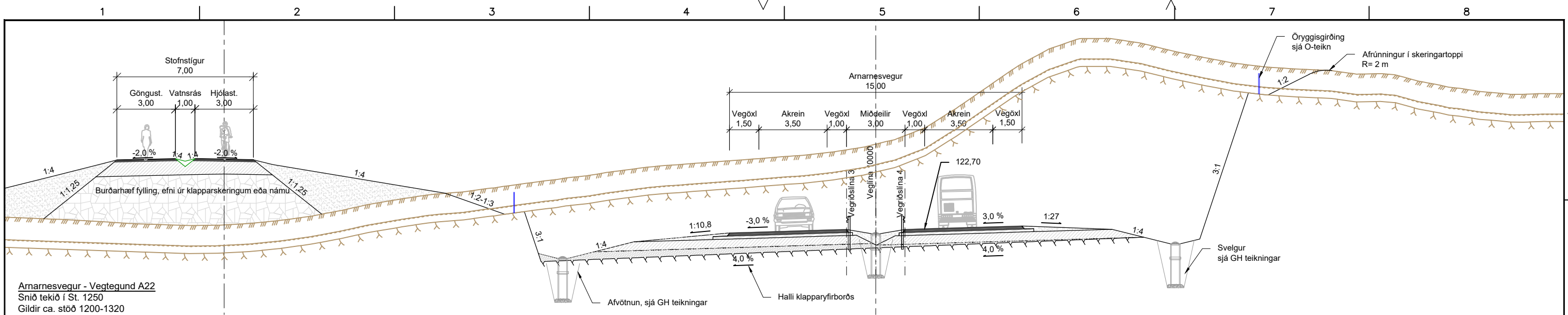


VERKÍS
 www.verkis.is - sími: 422 8000
 VERKF. 10060 TEIKN. 003.C71.VH.F01 A

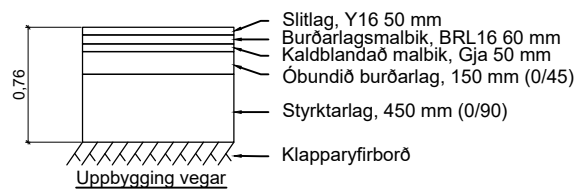
SAMPYKKT:	
A 2022-03-31	VERKTEIKNING
BrAB	BrAB GJ
ÚTG DAGS	SKÝRINGAR
TEIK	HANN RÝNT SAMP

ARNARNESVEGUR (411)
 Rjúpnavegur - Breiðholtsbraut
 Arnarnesvegur
 Kennisnið

Yfirfarið	Útbóðsnr. XXX-xxx-xxxxx
Sampykkt	Vegnr. 411
	Hönnunarstig Verkhönnun
	F01 A

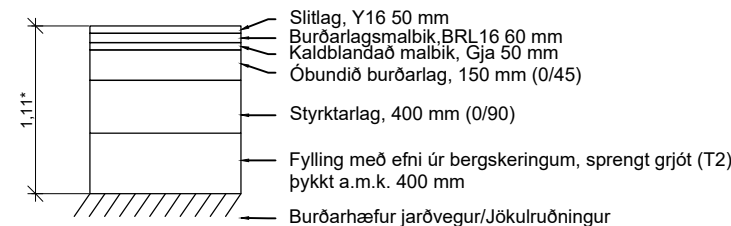


Amarnesvegur - Vegtegund A22
 Snið tekið í St. 1250
 Gildir ca. stöð 1200-1320
 Vegskering um Vatnsendahæð
 1:200



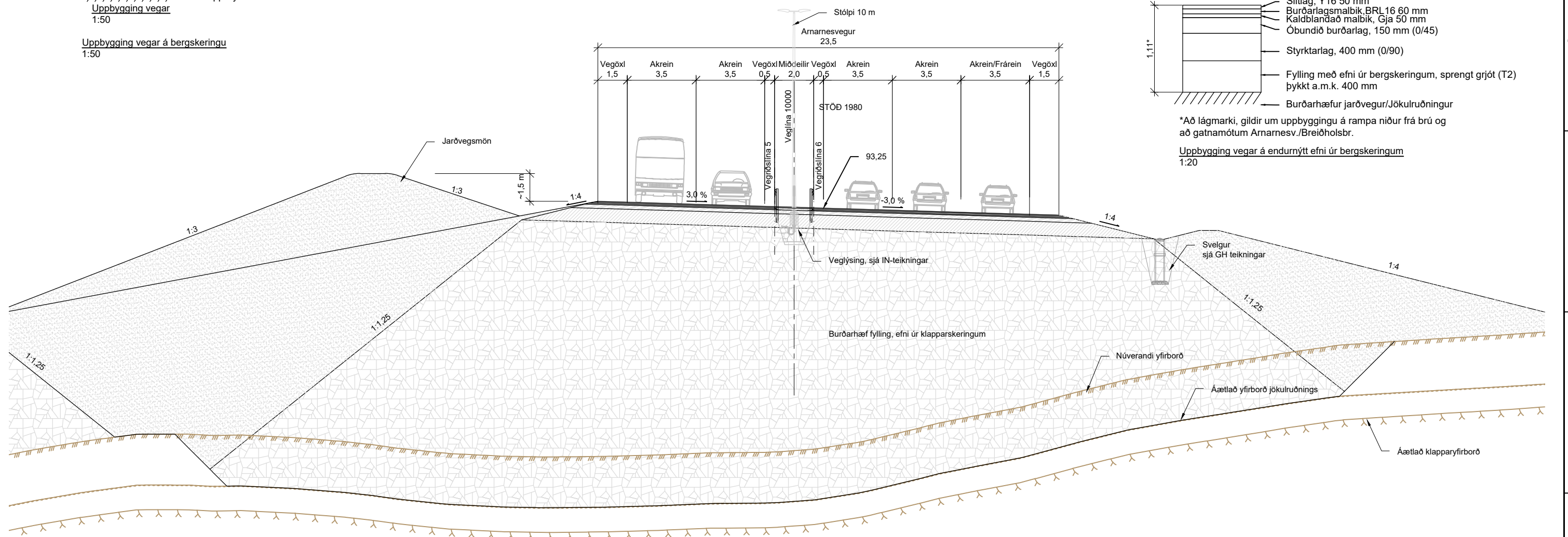
Uppbygging vegar
 1:50

Uppbygging vegar á bergskeringu
 1:50



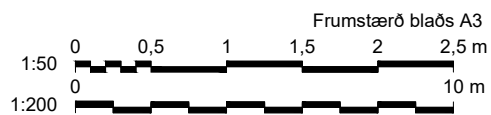
*Að lágmarki, gildir um uppbyggingu á rampa niður frá brú og að gatnamótum Amarnesv./Breiðholsbr.

Uppbygging vegar á endurnytt efni úr bergskeringum
 1:20



Amarnesvegur - Vegtegund A22
 Snið tekið í St. 1980
 Gildir ca. stöð 1800-2020
 Snið gildir á rampa norðan Breiðholsbrú
 1:200

Í vinnslu
 2022-04-14 09:40



www.verkis.is - sími: 422 8000

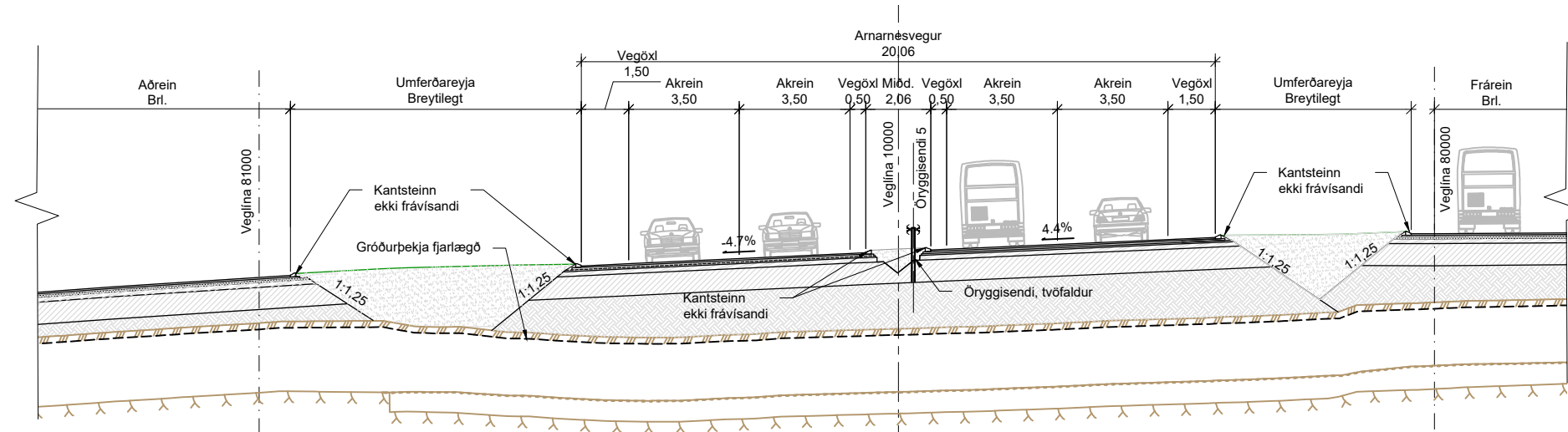
VERKF. 10060 TEIKN. 003.C71.VH.F02 A

SAMPYKKT:	
A 2022-03-31	VERKTEIKNING
ÚTG DAGS	SKÝRINGAR
BrAB	BrAB GJ
TEIK	HANN RÝNT SAMP

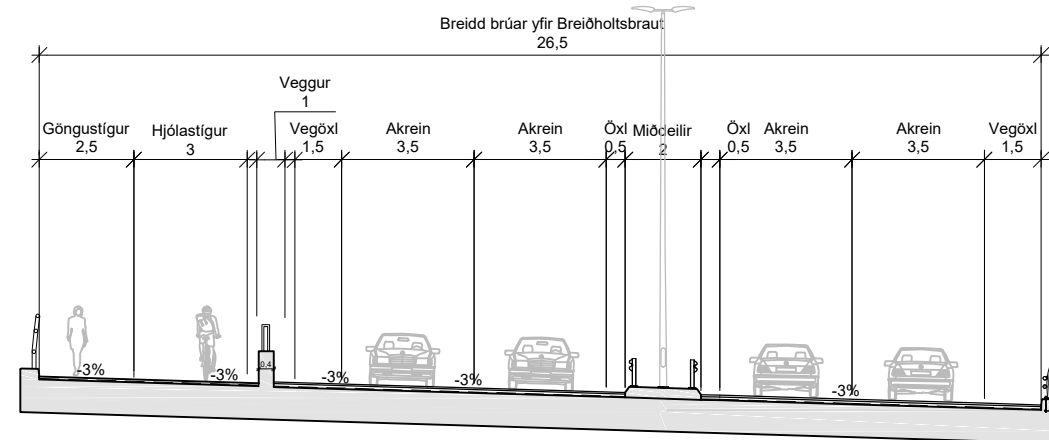
ARNARNESVEGUR (411)
 RÚPNAVEGUR - BREIÐHOLTSBRAUT
 Amarnesvegur
 Kennisnið



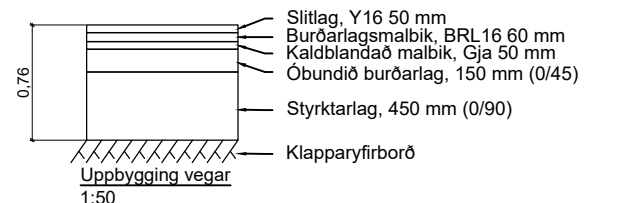
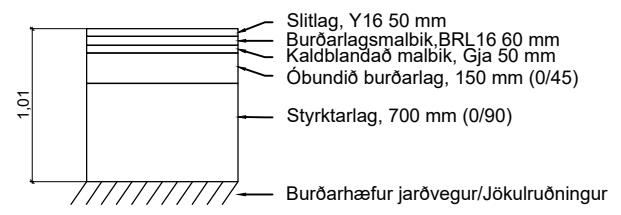
Yfirfarið	Útbóðsfr.
Sampykkt	XXX-xxx-xxxxx
	Vegnr.
	411
	Hönnunarstig
	Verkhönnun
	F02
	A



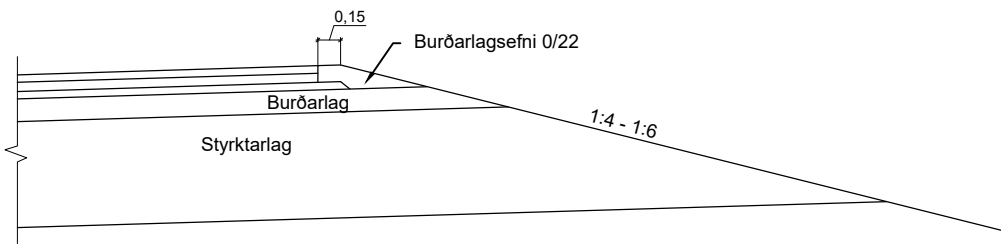
Arnarnesvegur - Vegtegun A22
 Snið gildir frá Stöð 2050-2080
 Snið tekið í St. 2070
 Gildir við ný ljósagatnamót Arnarnesvegur og Breiðholtsbrautar
 1:200



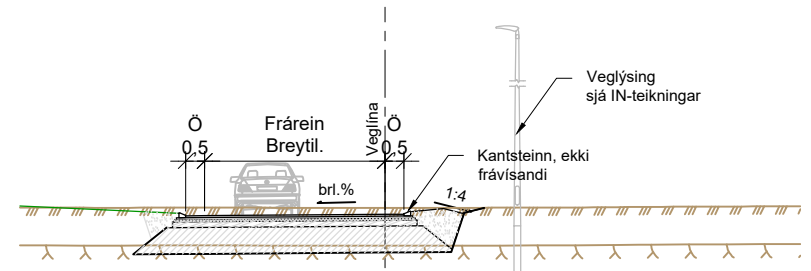
Arnarnesvegur - Vegtegun A22
 Snið gildir á brú yfir Breiðholtsbraut
 1:200



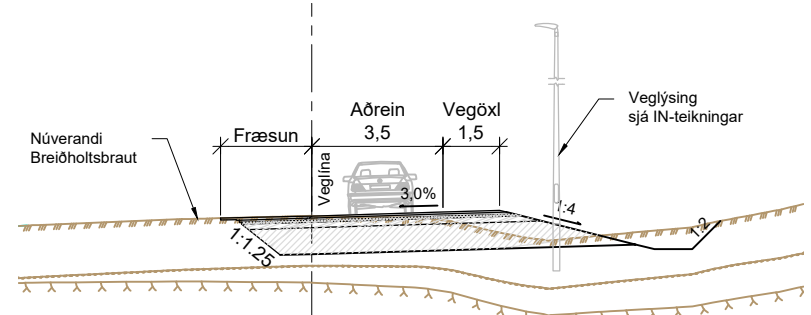
Uppbygging vegar á bergskeringu
 1:50



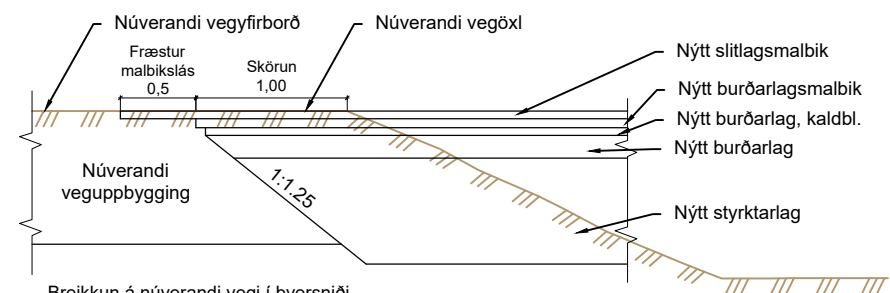
Frágangur á öxl, vegtegun A22
 1:50



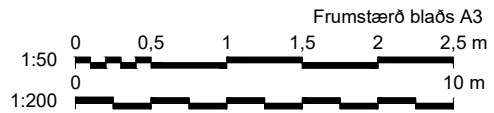
Að- og fráreinar Breiðholtsbraut (Vegmódel 80000-84000)
 Með kansteini
 1:200



Að- og fráreinar Breiðholtsbraut (Vegmódel 80000-84000)
 Með axlarfrágangi
 1:200



Breikkun á núverandi vegi í þversniði
 1:50



VERKÍS
 www.verkis.is - sími: 422 8000
 VERKF. 10060 TEIKN. 003.C71.VH.F03 A

SAMPYKKT:

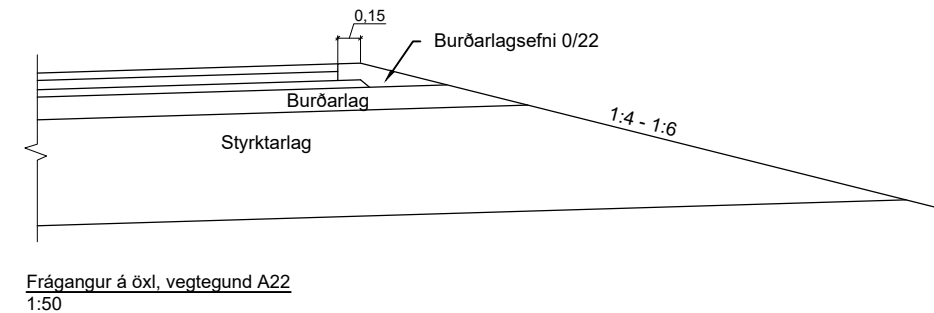
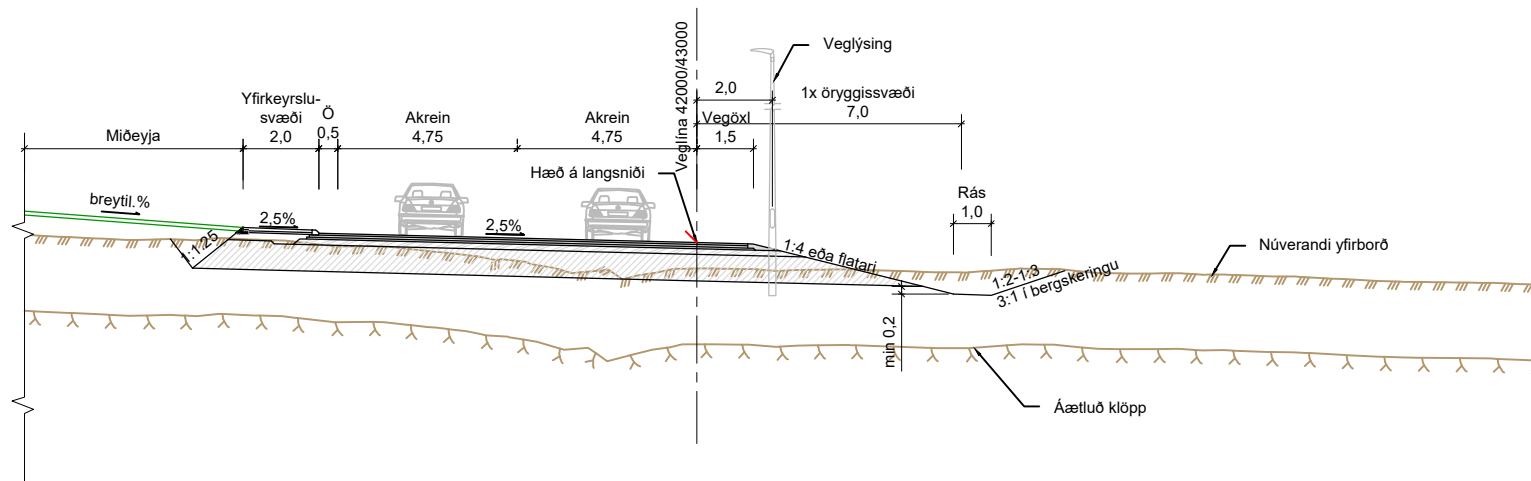
A	2022-03-31	VERKTEIKNING	BrAB	BrAB	GJ
ÚTG	DAGS	SKÝRINGAR	TEIK	HANN	RÝNT SAMP

ARNARNESVEGUR (411)
 RÚPNAVEGUR - BREIÐHOLTSBRAUT
 Arnarnesvegur og að-/fráreinar
 Kennisnið



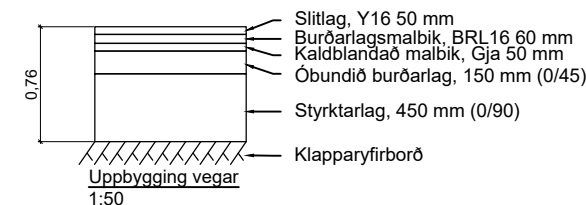
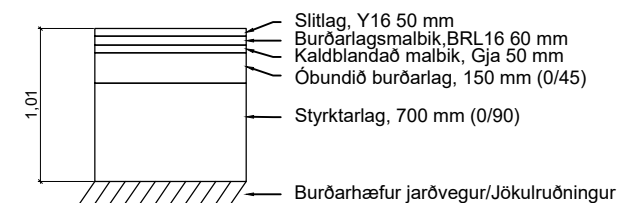
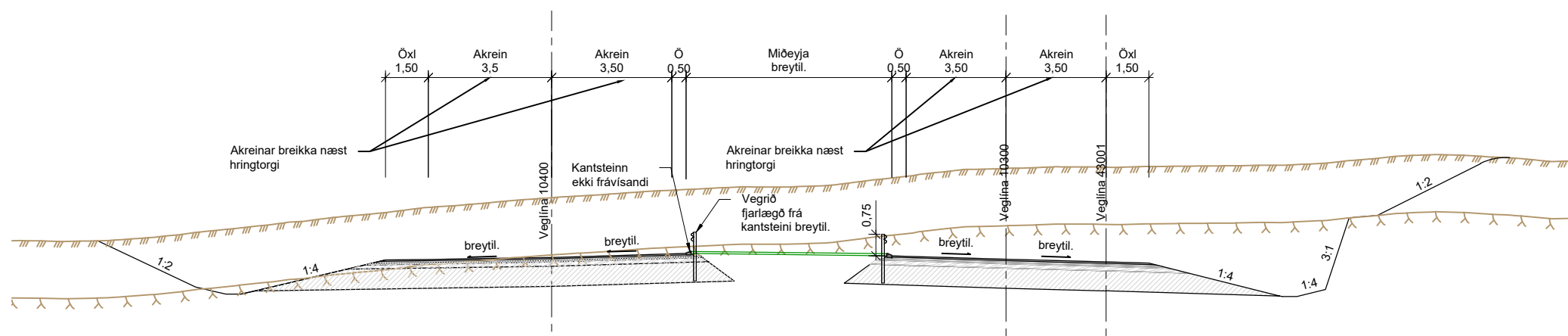
Yfiranið	Ölboðsnr.
	XXX-xxx-xxxxx
Samþykkt	Vegnr.
	411
	Hönnunarstig
	Verkhönnun
	F03
	A

Í vinnslu
 2022-04-14 09:30

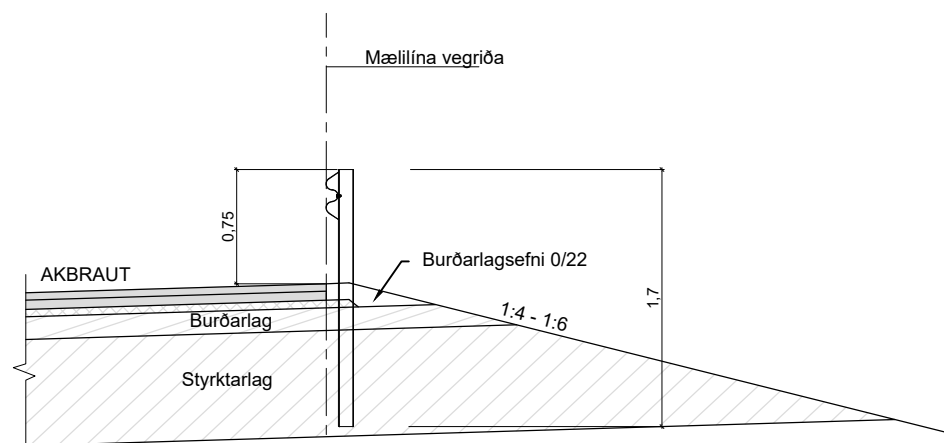


Frágangur á öxl, vegtegund A22
1:50

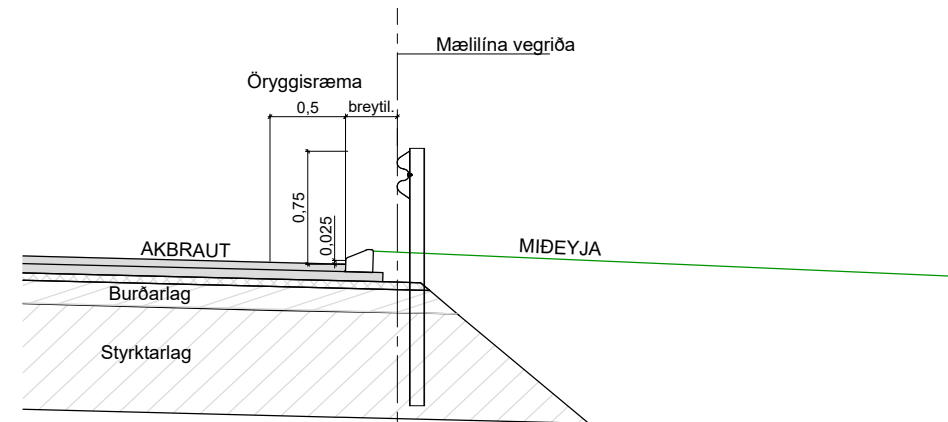
Snið í hringtorg á mótum Arnarnesvegur og Rjúpnavegur/Vatnsendavegur
1:200



Arnarnesvegur - Armar út úr hringtorgi
1:200

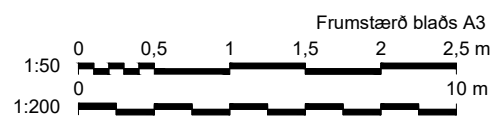


Frágangur vegriða á öxl, vegtegund A22
1:50



Vegriðsstólpi í jörð upp við ekki frávisandi kantstein
1:50

Í vinnslu
2022-04-14 09:30



www.verkis.is - sími: 422 8000

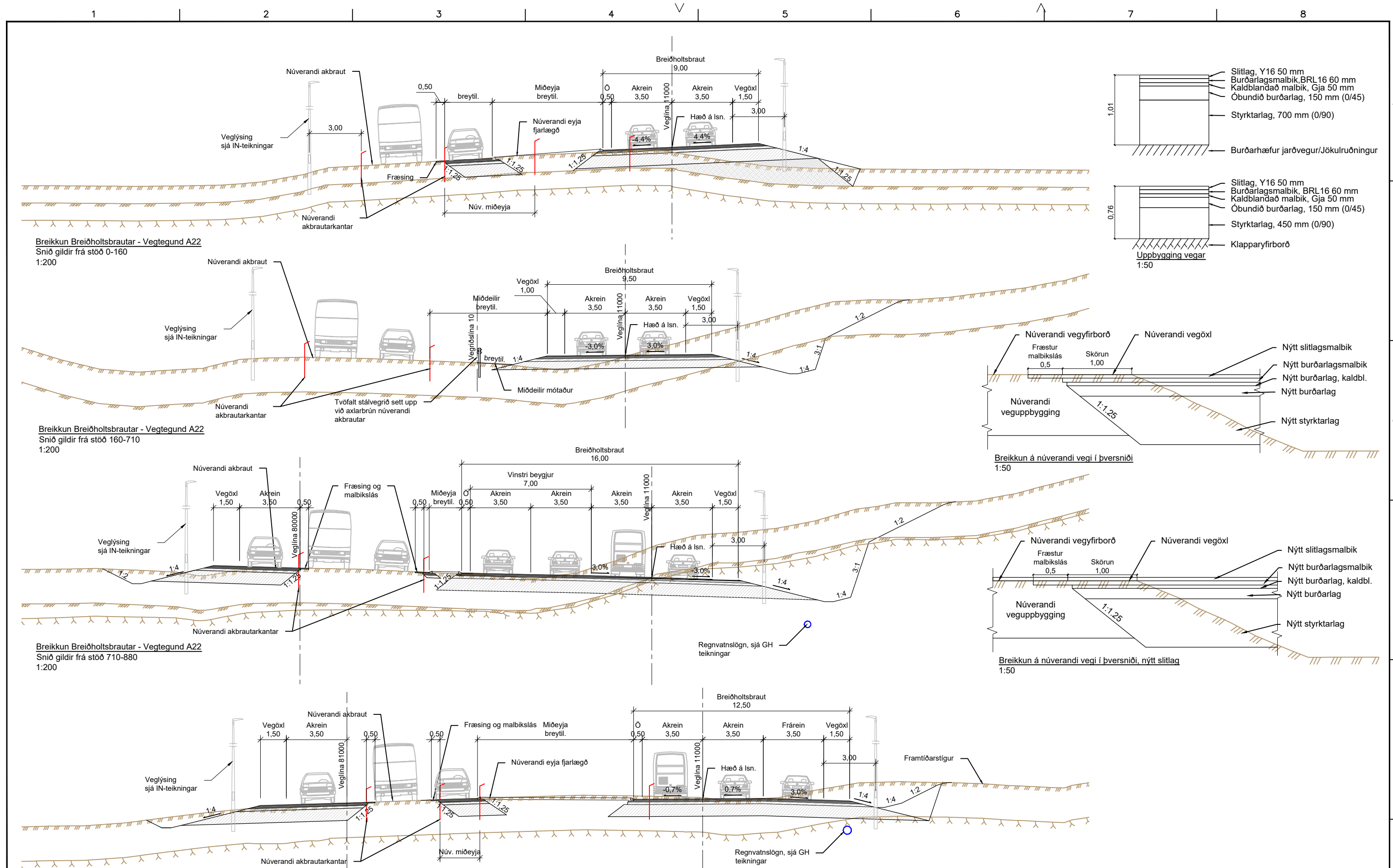
VERKF. 10060 TEIKN. 003.C71.VH.F04 A

SAMPYKKT:	
A 2022-03-31	VERKTEIKNING
ÚTG DAGS	SKÝRINGAR
BrAB	BrAB GJ
TEIK	HANN RÝNT SAMP

ARNARNESVEGUR (411)
RJÚPNAVEGUR - BREIÐHOLTSBRAUT
Arnarnesvegur, hringtorg
Kennisnið



Yfirferið	Útbóðsnr. XXX-xxx-xxxxx
Samþykkt	Vegnr. 411
	Hönnunarstig Verkhönnun
F04	A



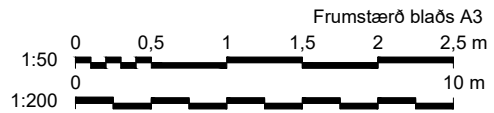
Breikkun Breiðholtsbrautar - Vegtegund A22
Snið gildir frá stöð 0-160
1:200

Breikkun Breiðholtsbrautar - Vegtegund A22
Snið gildir frá stöð 160-710
1:200

Breikkun Breiðholtsbrautar - Vegtegund A22
Snið gildir frá stöð 710-880
1:200

Breikkun Breiðholtsbrautar - Vegtegund A22
Snið gildir frá stöð 910-1040
1:200

Í vinnslu
2022-04-14 09:30



VERKÍS
www.verkis.is - sími: 422 8000

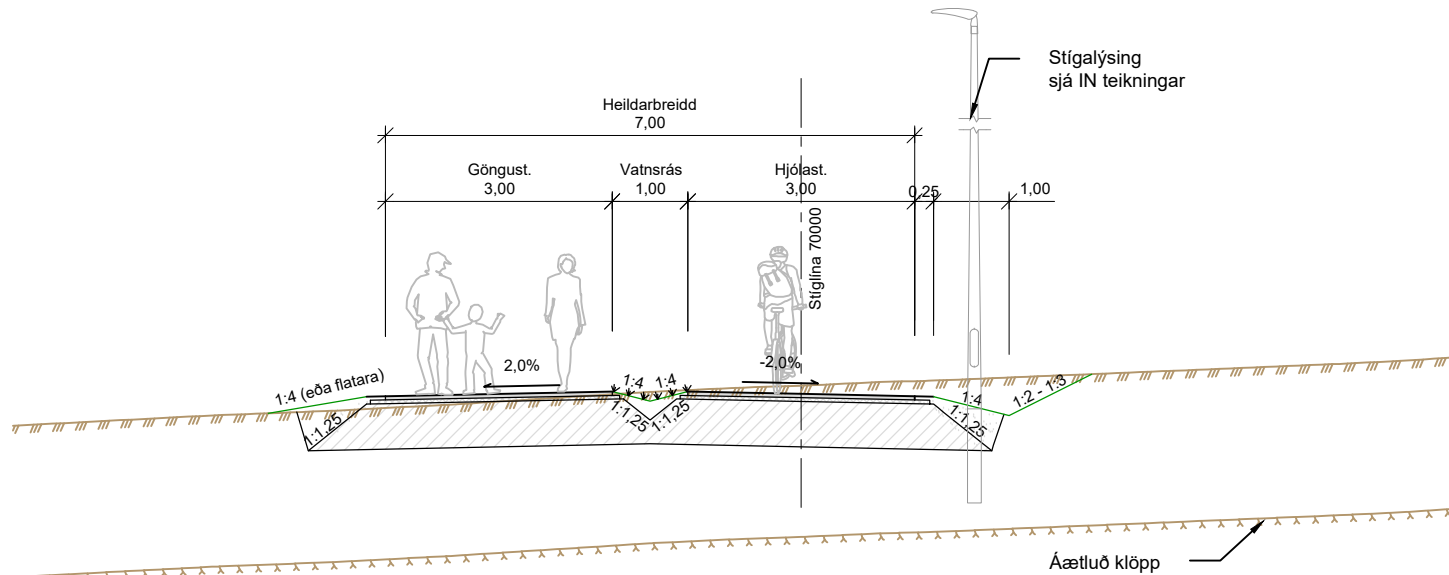
SAMPYKKT:

A	2022-03-31	VERKTEIKNING	BrAB	BrAB	GJ
ÚTG	DAGS	SKÝRINGAR	TEIK	HANN	RÝNT SAMP

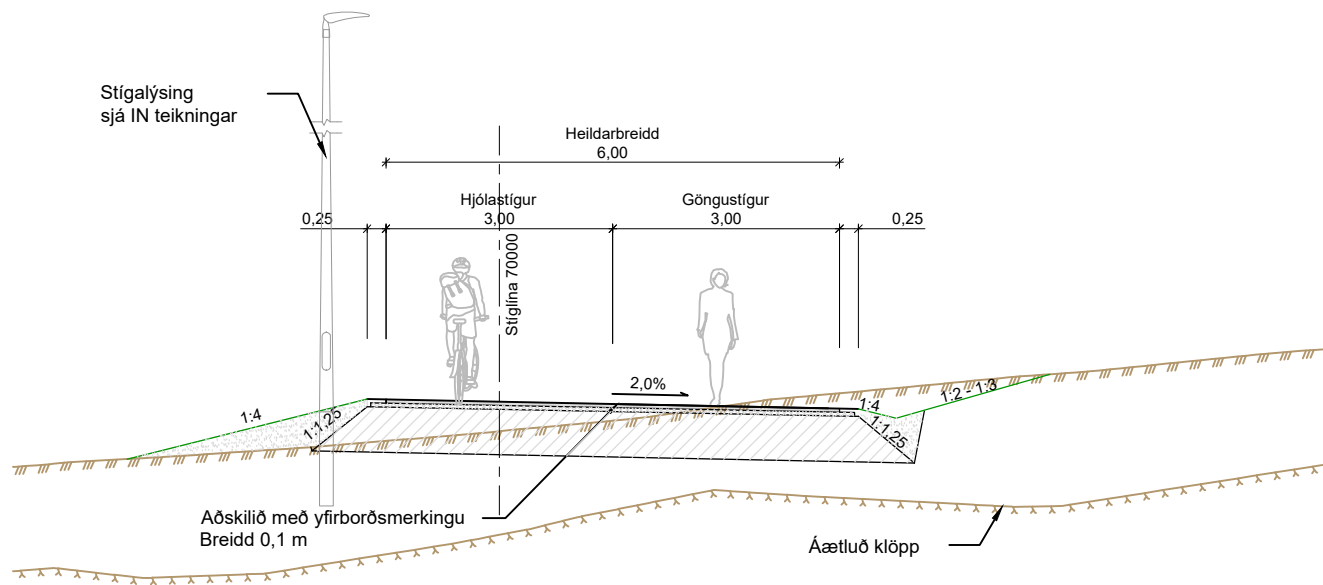
ARNARNESVEGUR (411)
RJÚPNAVEGUR - BREIÐHOLTSBRAUT
Breiðholtsbraut og rampar
Kennisnið



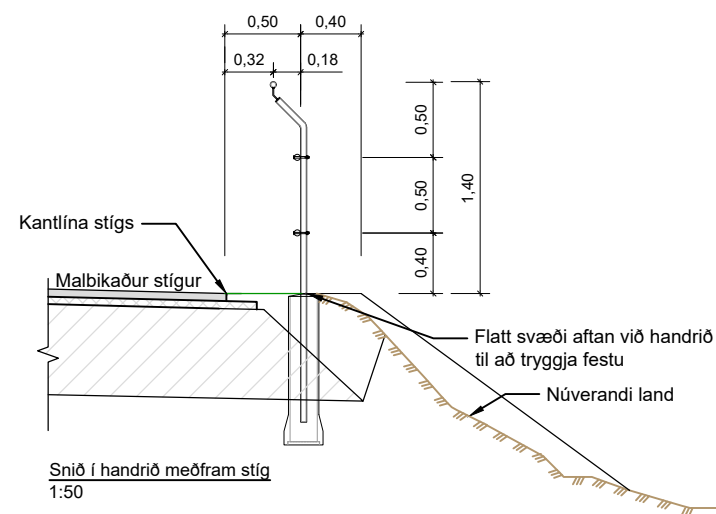
Yfirfarir	Útbóðsnr. XXX-xxx-xxxxx
	Vegnr. 411
Samþykkt	Hönnunarstig Verkhönnun
	F05



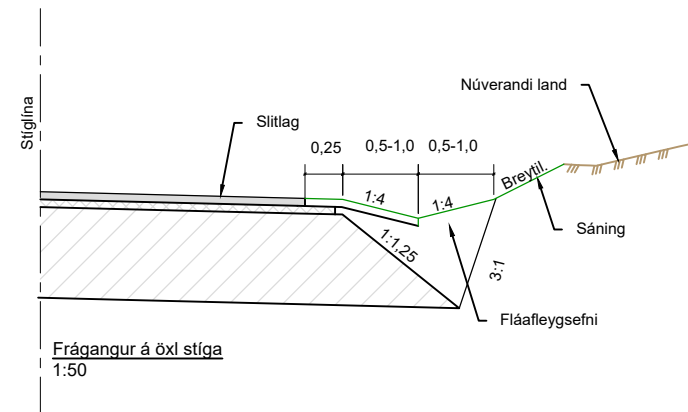
Kennisnið í stíga með aðskilnaði (Gildir á stofnstíg)



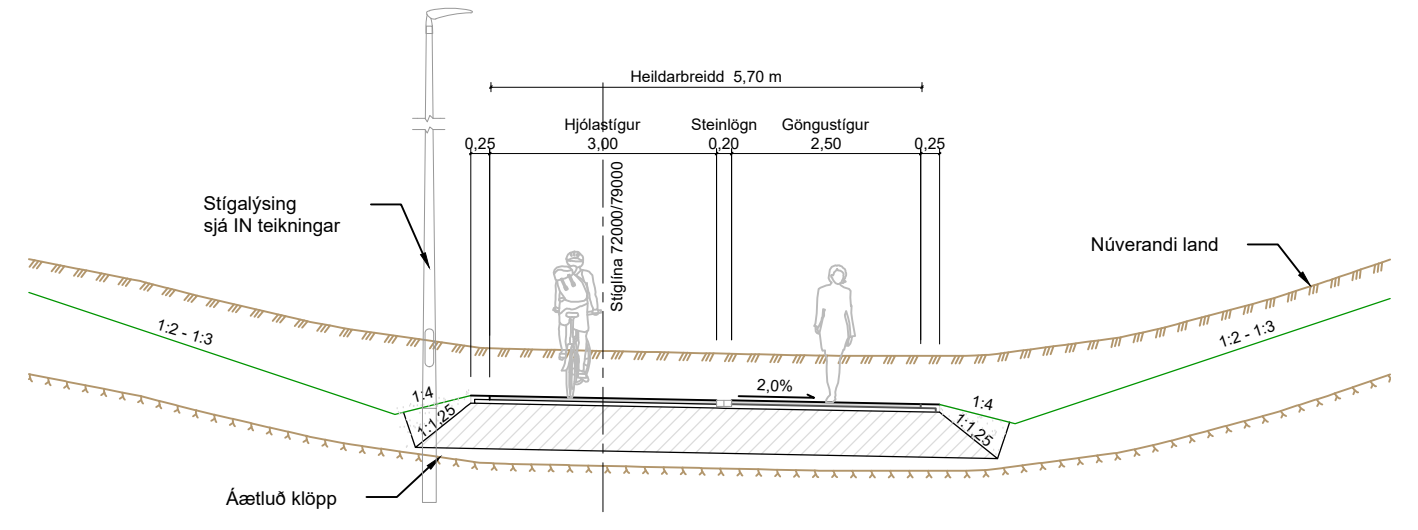
Kennisnið í stíga með aðgreiningu (Gildir í aðdraganda og á göngu-/hjólábrú)



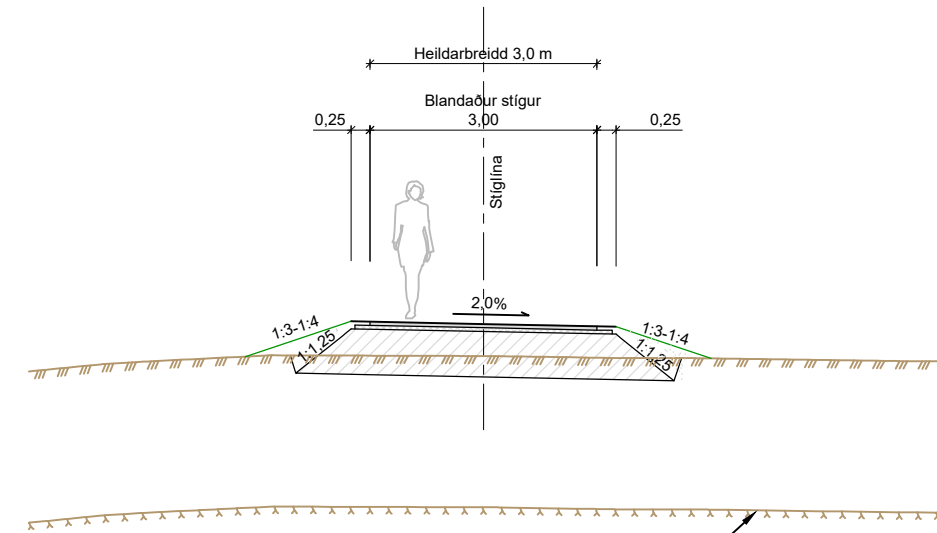
Snið í handrið meðfram stíg 1:50



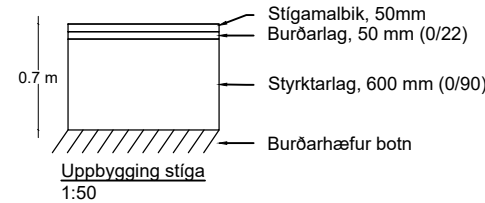
Frágangur á öxl stíga 1:50



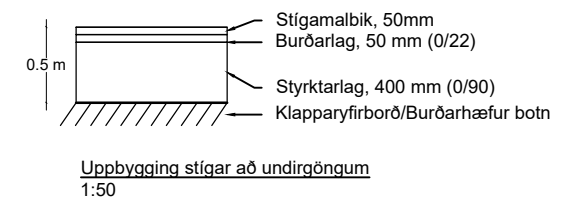
Kennisnið í stíga um undirgöng (Gildir um undirgöng undir Arnarnesveg og Breiðholtsbraut)



Kennisnið í blandaða stíga (Stígatengingar inn á stofnstíg)

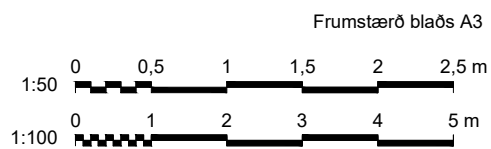


Uppbygging stíga 1:50



Uppbygging stígar að undirgöngum 1:50

Í vinnslu
2022-04-14 09:30



www.verkis.is - sími: 422 8000

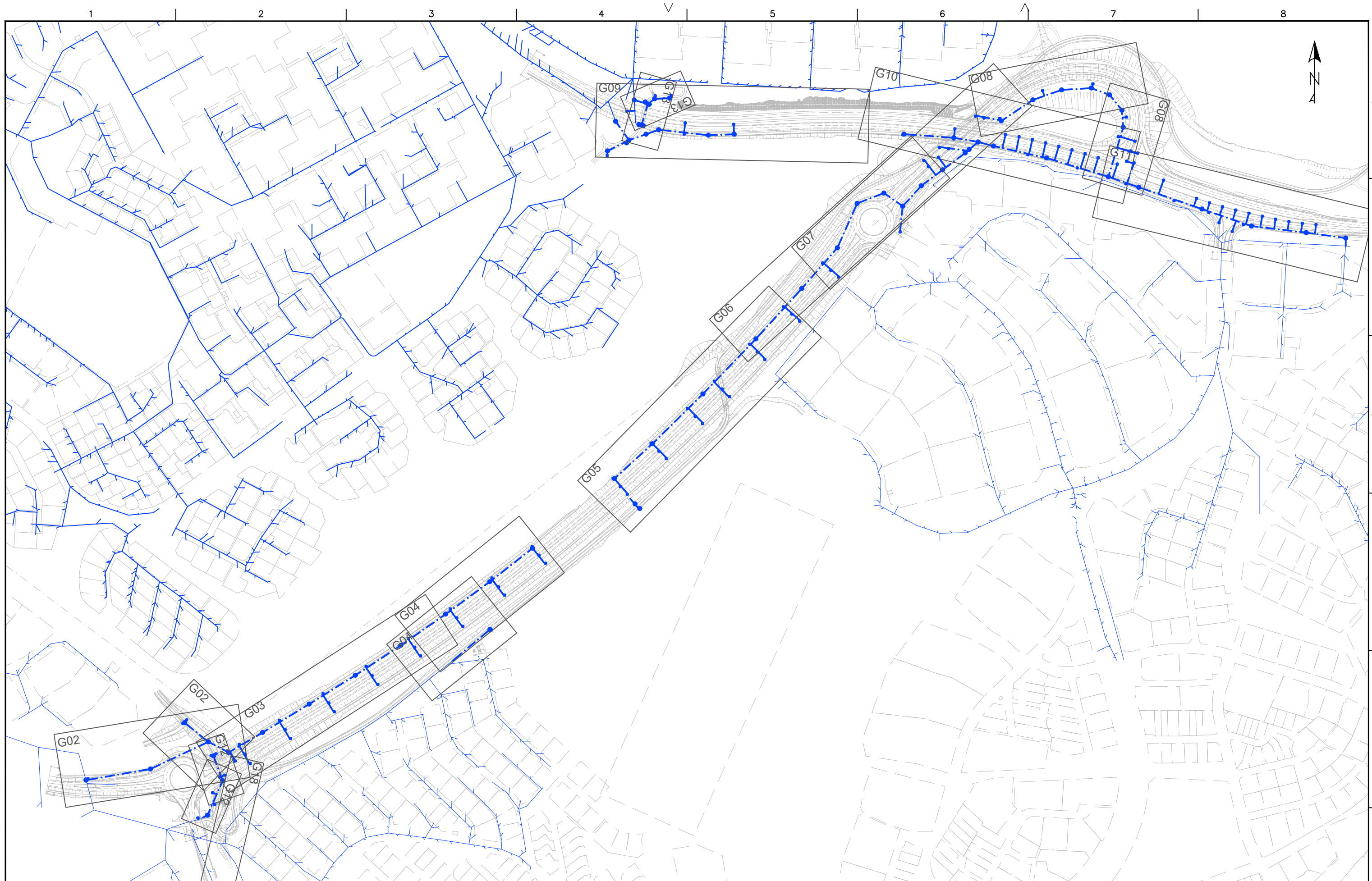
VERKF. 10060 TEIKN. 003.C71.VH.F21 A

SAMPYKKT:			
A	2022-03-31	VERKTEIKNING	BrAB BrAB GJ
ÚTG	DAGS	SKÝRINGAR	TEIK HANN RÝNT SAMP

ARNARNESVEGUR (411)
RÚPNAVEGUR - BREIÐHOLTSBRAUT
Göngu- og hjólástígur
Kennisnið



Yfirfarið	Útbósnr.
	XXX-xxx-xxxxx
Samþykkt	Vegn.
	411
	Hönnunarslag
	Verkhönnun
	F21
	A



SKÝRINGAR:

- NÝ REGNVATNSLÖGN
- NÚV. REGNVATNSLÖGN
- Rb: REGNVATNSBRUNNUR
- Nf: NIDURFALL

0 50 100 150 200 250 m

Frumstærð blaðs A3

1:5000



www.verkis.is - sími: 422 8000

VERKF. 10060 TEIKN. 003.M24.VH.G01 A

SAMPYKKT:

Í vinnslu

2022-03-29 07:48

A 2022-03-31 VERKTEIKNING B/H B/H GTJ

ÚTG DAGS SKÝRINGAR TEIK HANN RÝNT SAMP


ARNARNESVEGUR (411)

RJÚPNAVEGUR - BREIÐHOLTSBRAUT

Arnarnesvegur og Breiðholtsbraut

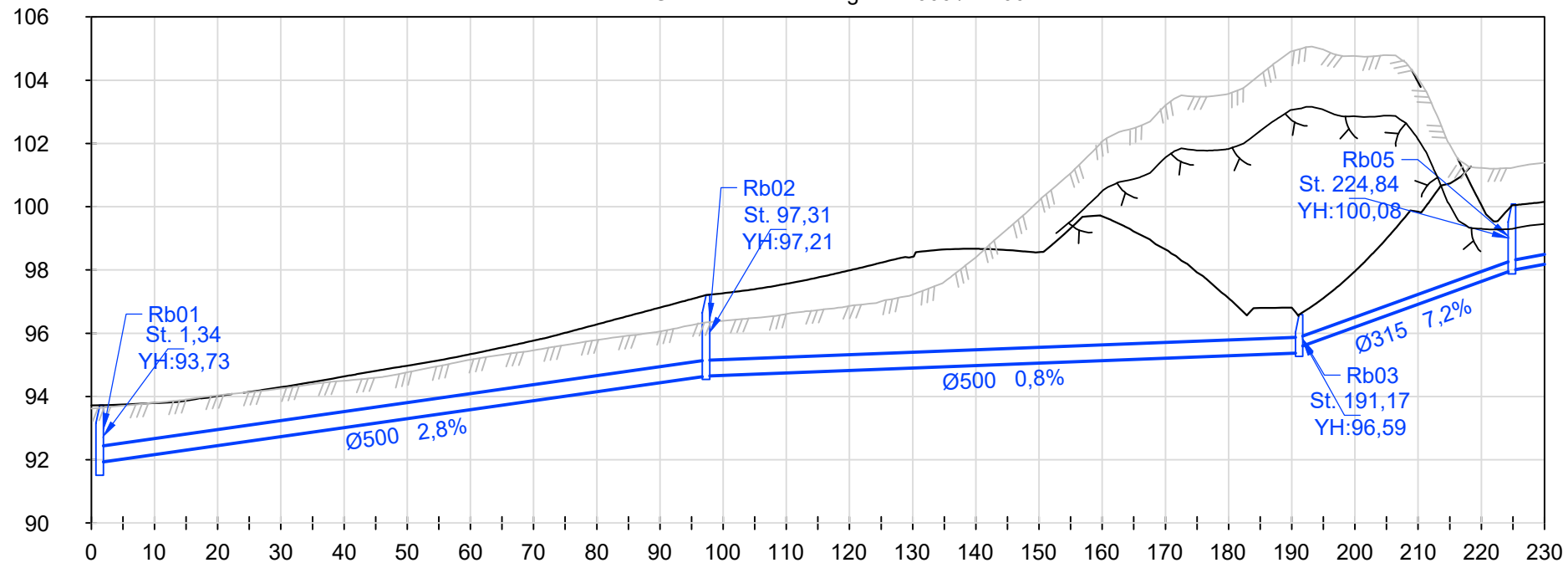
Afvötnun

Yfirlitsmynd



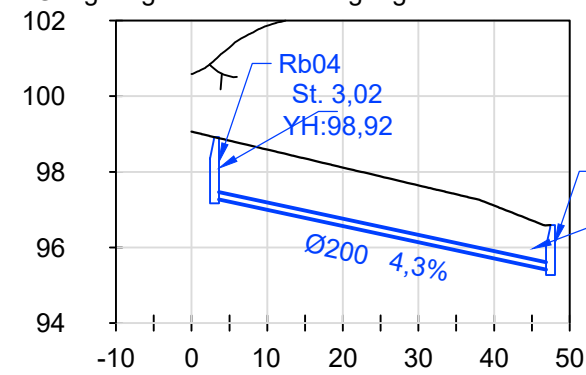
Yfirfarið	Útbóðsnr. XXX-xxx-xxxxx
	Vegnr. 411
Sampykkt	Hönnunarstig Verkhönnun
	G01 A

LANGSNIÐ: Arnarnesvegur 1:1000 / 1:200

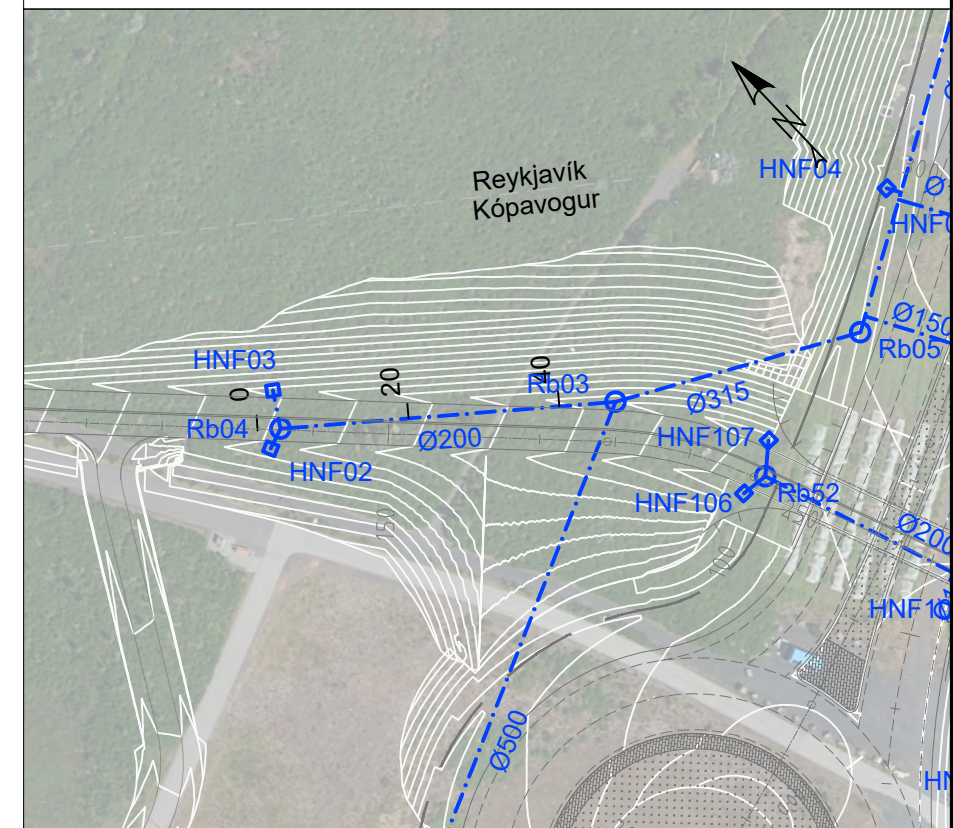
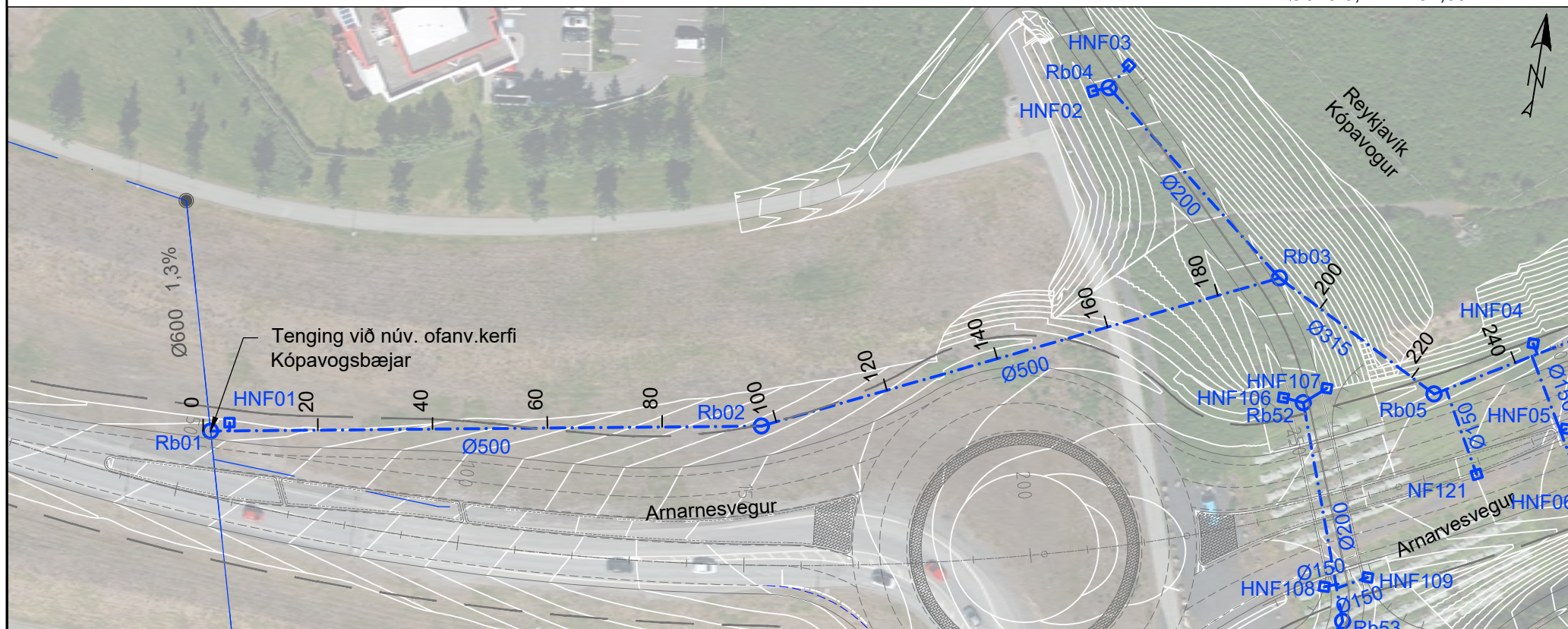


BOTNKÓTI OFANVATN	91,94	Ø500 2,8% L=95,97	94,66	94,66	Ø500 0,8% L=93,86	95,39	95,57	Ø315 7,2% L=33,67	98,00	Ø315 3,7% L=57,69
-------------------	-------	-------------------	-------	-------	-------------------	-------	-------	-------------------	-------	-------------------

LANGSNIÐ: Göngustígur niður að undirgöngum Arnarnesvegur 1:1000 / 1:200



BOTNKÓTI OFANVATN	97,30	Ø200 4,3% L=44,46	95,39
-------------------	-------	-------------------	-------



SKÝRINGAR:

- NÝ REGNVATNSLÖGN
- NÚV. REGNVATNSLÖGN
- NÚV. BLANDLÖGN
- NÚV. LÖGN AFLÖGÐ
- TK: REGNVATNSBRUNNUR
- NF: NIÐURFALL, HNF: HLIÐARNIÐURFALL
- NÚV. NIÐURFALL
- NÚV. BRUNNUR

YFIRBORÐ - NÚVERANDI
YFIRBORÐ - HÖNNUN
YFIRBORÐ - KLÖPP
BK: BOTNKÓTI
TK: TENGIKÓTI
YH: YFIRBORÐSHÆÐ
L: LÁRETT LENGÐ Á MILLI MIÐJU BRUNNA

Frumstærð blaðs A3
1:1000

VERKÍS
www.verkis.is - sími: 422 8000

VERKF. 10060 TEIKN. 003.M24.VH.G02 A

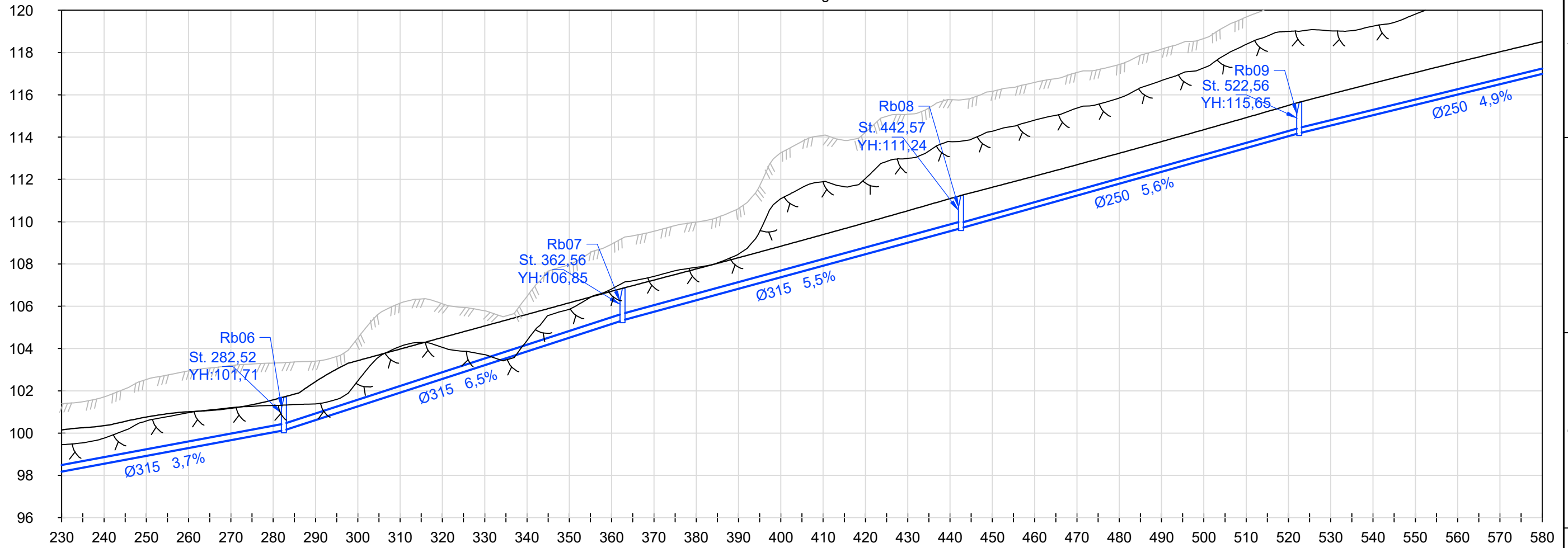
SAMPYKKT: **Í vinnslu**
2022-04-11 13:42

A 2022-03-31 VERKTEIKNING BrH BrH GTJ
ÚTG DAGS SKÝRINGAR TEIK HANN RÝNT SAMP

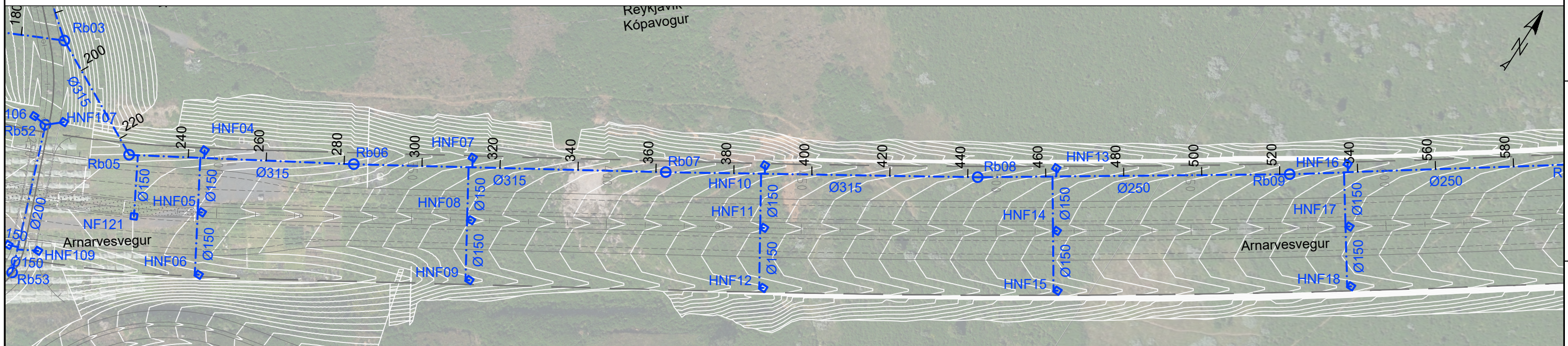
ARNARNESVEGUR (411)
RÚPNAVEGUR - BREIÐHOLTSBRAUT
Arnarnesvegur og göngustígur að undirgöngum
Afvötnun
Grunnmynd og langsnið, st. 0-230 og st. 0-50

Yfirfarir
Útbóðsnr. XXX-xxx-xxxxx
Vegnr. 411
Samþykkt Hönnunarstig Verkhönnun
G02 A

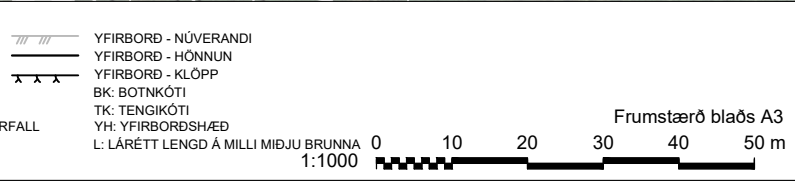
LANGSNIÐ: Arnarnesvegur 1:1000 / 1:200



BOTNKÓTI OFANVATN	98,00	Ø315 3,7% L=57,69	100,14	100,14	Ø315 6,5% L=80,03	105,34	105,34	Ø315 5,5% L=80,01	109,70	109,70	Ø250 5,6% L=79,99	114,19	114,19	Ø250 4,9% L=80,00	118,10
-------------------	-------	-------------------	--------	--------	-------------------	--------	--------	-------------------	--------	--------	-------------------	--------	--------	-------------------	--------



- SKÝRINGAR:
- NÝ REGNVATNSLÖGN
 - NÚV. REGNVATNSLÖGN
 - NÚV. BLANDLÖGN
 - NÚV. LÖGN AFLÖGÐ
 - NÚV. REGNVATNSBRUNNUR
 - NÚV. NIÐURFALL
 - NÚV. NIÐURFALL
 - NÚV. BRUNNUR
 - YFIRBORÐ - NÚVERANDI
 - YFIRBORÐ - HÖNNUN
 - YFIRBORÐ - KLÖPP
 - BK: BOTNKÓTI
 - TK: TENGIKÓTI
 - YH: YFIRBORÐSHÆÐ
 - L: LÁRÉTT LENGÐ Á MILLI MIÐJU BRUNNA

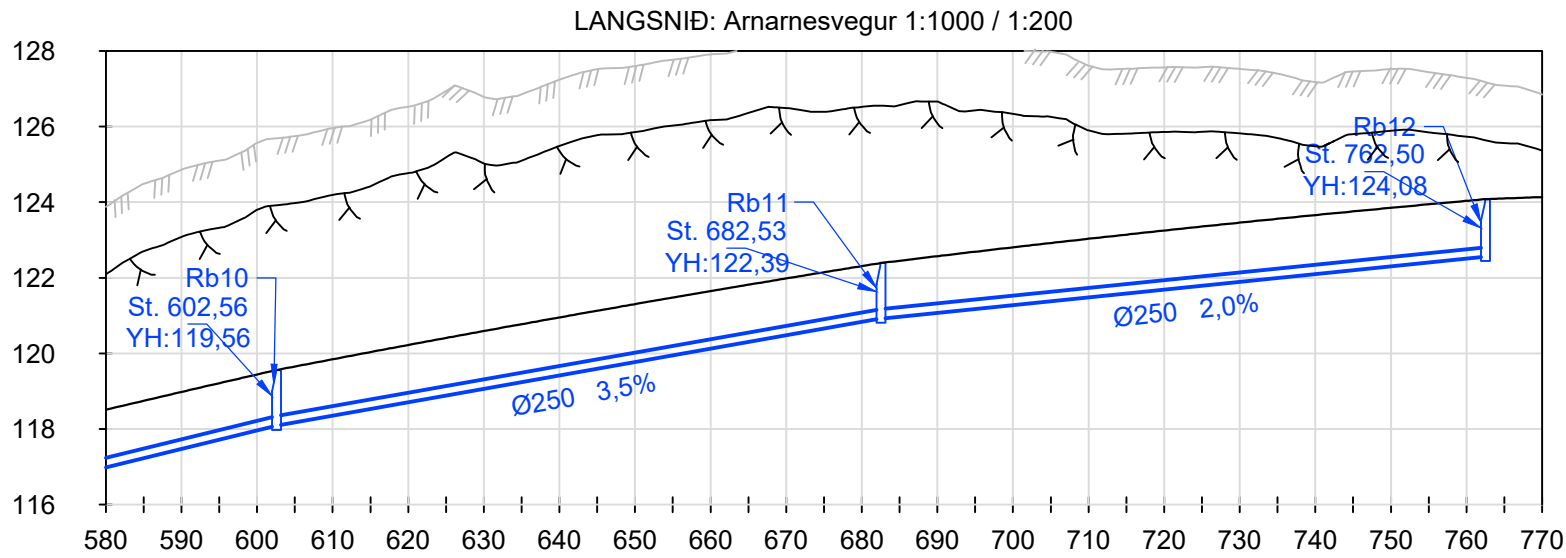


VERKÍS
www.verkis.is - sími: 422 8000
VERKF. 10060 TEKN. 003.M24.VH.G03 A

SAMPYKKT: **Í vinnslu**
2022-03-28 13:41
A 2022-03-31 VERKTEIKNING BrH BrH GTJ
ÚTG DAGS SKÝRINGAR TEIK HANN RÝNT SAMP

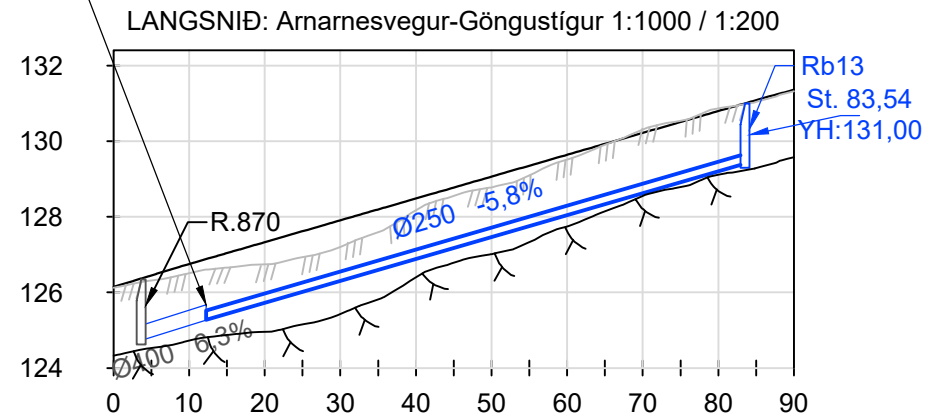
ARNARNESVEGUR (411)
RJÚPNAVEGUR - BREIÐHOLTSBRAUT
Arnarnesvegur
Afvötnun
Grunnmynd og langsnið, st. 230-580

Yfirfarið: Útbóðsnr. XXX-xxx-xxxxx
Vegnr. 411
Sampykkt: Hönnunarstig Verkhönnun
G03 A

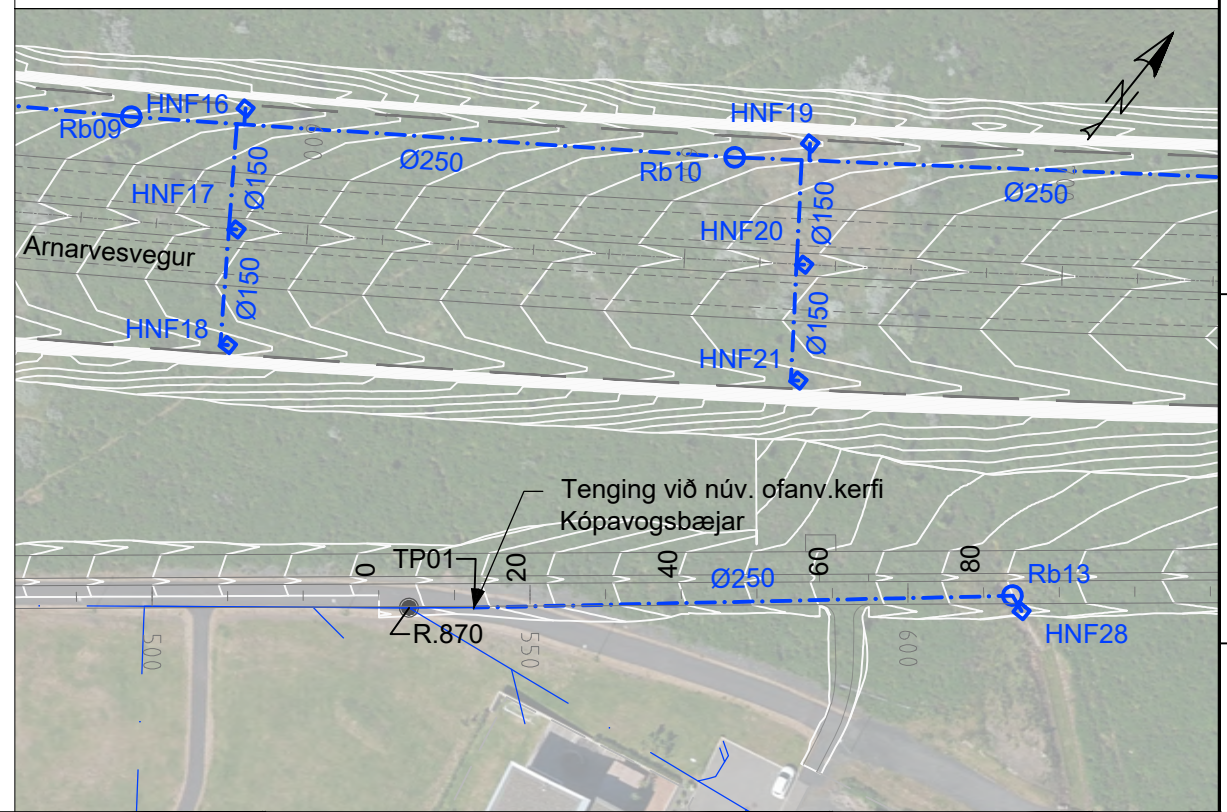
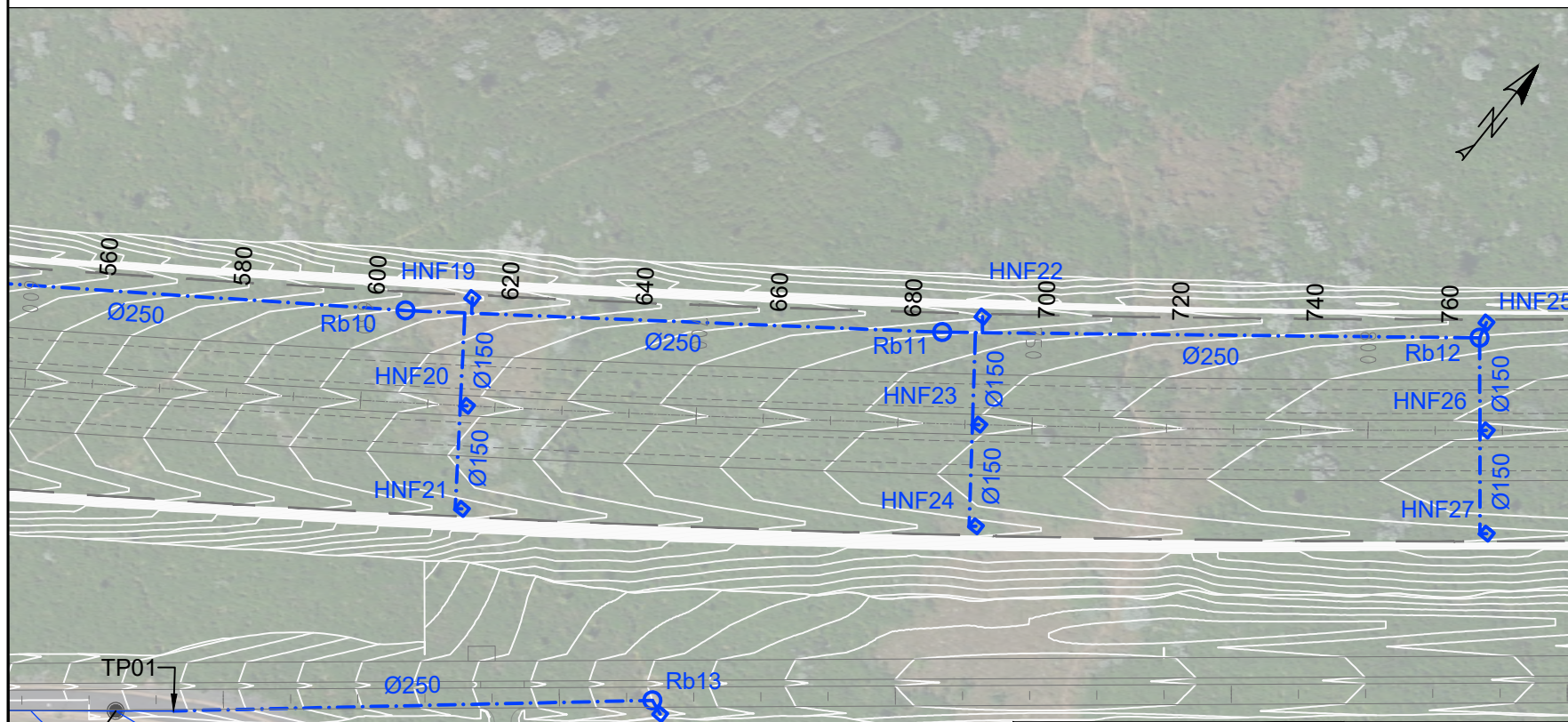


BOTNKÓTI OFANVATN	114,19	118,10	118,10	120,93	120,93	122,56
			Ø250 3,5% L=79,97		Ø250 2,0% L=79,97	
Ø250 4,9% L=80,00						

Hæð tengikóta óvitað þarf að fá staðfest



BOTNKÓTI OFANVATN	125,28	129,42
	Ø250 5,8% L=71,28	



SKÝRINGAR:

- NÝ REGNVATNSLÖGN
- NÚV. REGNVATNSLÖGN
- NÚV. BLANDLÖGN
- NÚV. LÖGN AFLÖGD
- NÚV. REGNVATNSBRUNNUR
- NÚV. NIÐURFALL, HNF: HLIÐARNIÐURFALL
- NÚV. NIÐURFALL
- NÚV. BRUNNUR

YFIRBORD - NÜVERANDI
YFIRBORD - HÖNNUN
YFIRBORD - KLÖPP
BK: BOTNKÓTI
TK: TENGIKÓTI
YH: YFIRBORDSHÆÐ
L: LÁRETT LENGÐ Á MILLI MIÐJU BRUNNA

Frumstærð blaðs A3
1:1000

VERKÍS
www.verkis.is - sími: 422 8000

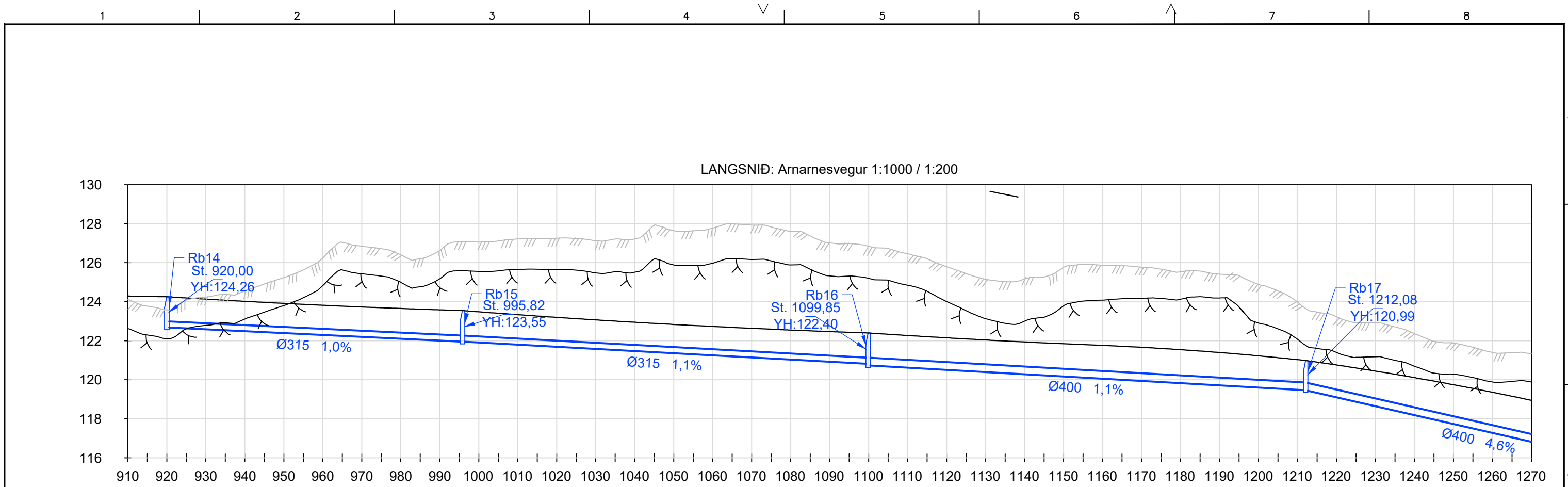
SAMPYKKT: Í vinnslu
2022-03-18 14:10

VERKF. 10060 TEIKN. 003.M24.VH.G04 A

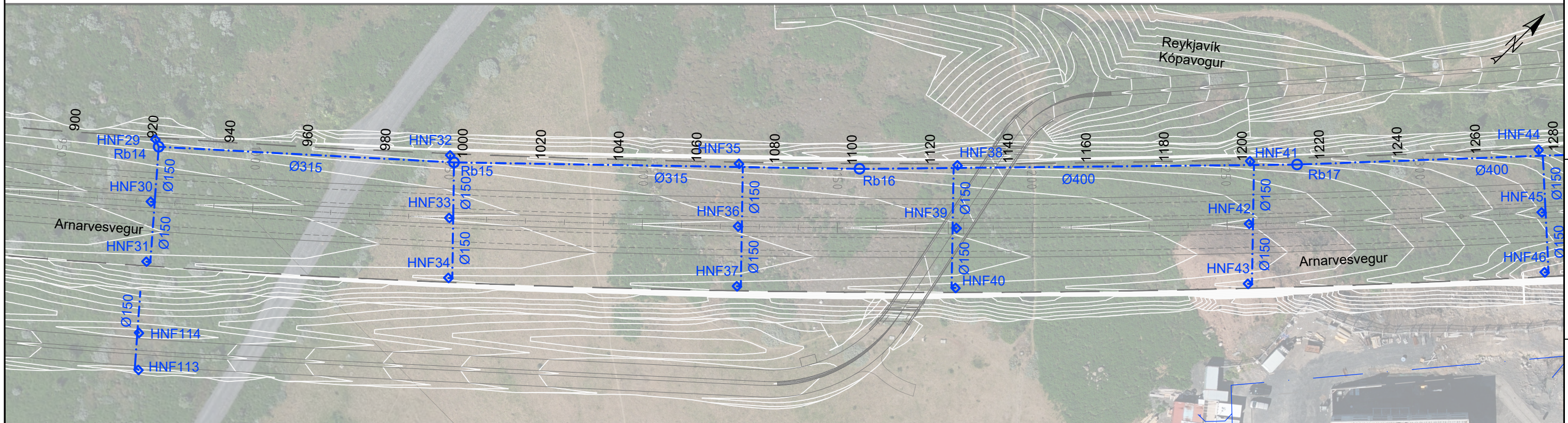
A 2022-03-31 VERKTEIKNING BrH BrH GTJ
ÚTG DAGS SKÝRINGAR TEIK HANN RÝNT SAMP

ARNARNESVEGUR (411)
RJÚPNAVEGUR - BREIÐHOLTSBRAUT
Arnarnesvegur og göngustígur meðfram Arnarnesveg
Afvötnun
Grunnmynd og langsnið, st. 580-770 og st. 0-90


Yfirfarið: Útbóðsnr. XXX-xxx-xxxxx
Vegnr. 411
Samþykkt: Hönnunarstig Verkhönnun
G04 A




BOTNKÓTI OFANVATN	122,69	Ø315 1,0% L=75,82	121,96 121,96	Ø315 1,1% L=104,03	120,83 120,75	Ø400 1,1% L=112,22	119,47 119,47	Ø400 4,6% L=99,81	114,92
-------------------	--------	-------------------	------------------	--------------------	------------------	--------------------	------------------	-------------------	--------



- SKÝRINGAR:
- NÝ REGNVATNSLÖGN
 - NÚV. REGNVATNSLÖGN
 - NÚV. BLANDLÖGN
 - NÚV. LÖGN AFLÖGÐ
 - NÚV. REGNVATNSBRUNNUR
 - NÚV. NIÐURFALL, HNF: HLIÐARNIÐURFALL
 - NÚV. NIÐURFALL
 - NÚV. BRUNNUR
 - YFIRBORD - NÚVERANDI
 - YFIRBORD - HÖNNUN
 - YFIRBORD - KLÖPP
 - BK: BOTNKÓTI
 - TK: TENGIKÓTI
 - YH: YFIRBORDSHÆÐ
 - L: LÁRÉTT LENGÐ Á MILLI MIÐJU BRUNNA






www.verkis.is - sími: 422 8000

VERKF. 10060 TEIKN. 003.M24.VH.G05 A

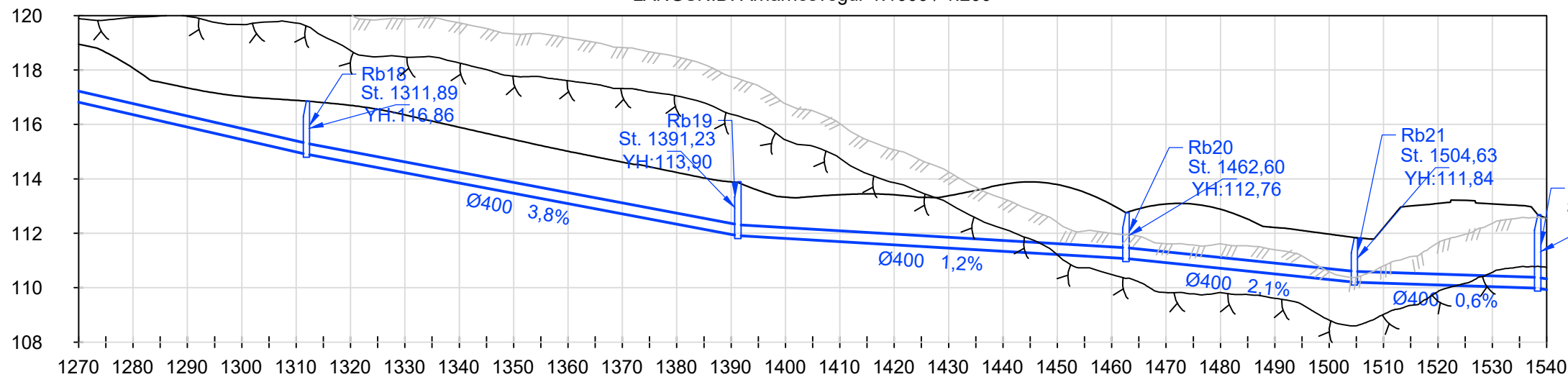
SAMPYKKT: Í vinnslu
2022-03-18 14:12

ARNARNESVEGUR (411)
RJÚPNAVEGUR - BREIÐHOLTSBRAUT
Arnarnesvegur
Afvötnun
Grunnmynd og langsnið, st. 910-1270

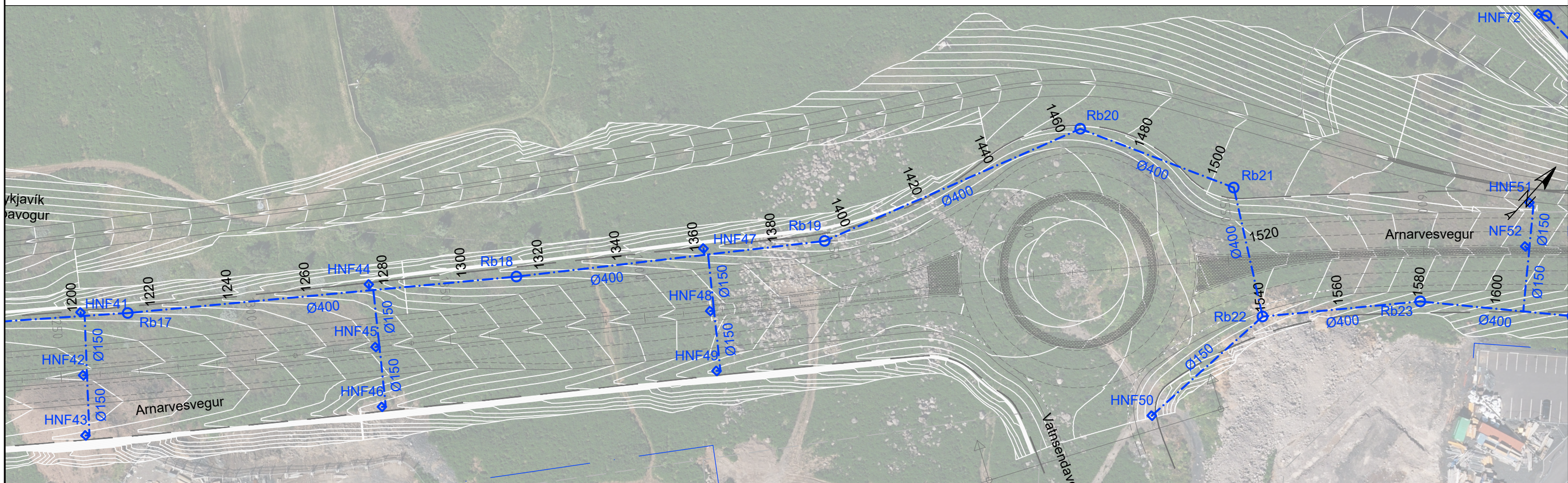


Yfirfarið	Útbóðsr. XXX-xxx-xxxxx
Samþykkt	Vegnr. 411
	Hönnunarstig Verkhönnun
	G05 A

LANGSNID: Arnarnesvegur 1:1000 / 1:200



Segment	Start Station	End Station	Length (L)	Slope (%)	Pipe Diameter (Ø)
1	119,47	114,92	99,81	4,6%	Ø400
2	114,92	111,92	79,34	3,8%	Ø400
3	111,92	111,08	71,37	1,2%	Ø400
4	111,08	110,21	42,03	2,1%	Ø400
5	110,21	108,57	33,74	0,6%	Ø400
6	108,57	109,99	40,50	3,5%	Ø400



SKÝRINGAR:

- NÝ REGNVATNSLÖGN
- NÚV. REGNVATNSLÖGN
- NÚV. BLANDLÖGN
- NÚV. LÖGN AFLÖGÐ
- NÚV. REGNVATNSBRUNNUR
- NÚV. NIÐURFALL, HNF: HLIÐARNIÐURFALL
- NÚV. NIÐURFALL
- NÚV. BRUNNUR

YFIRBORD - NÚVERANDI
 YFIRBORD - HÖNNUN
 YFIRBORD - KLÖPP
 BK: BOTNKÓTI
 TK: TENGIKÓTI
 YH: YFIRBORDSHÆÐ
 L: LÁRÉTT LENGÐ Á MILLI MIÐJU BRUNNA

Frumstærð blaðs A3
1:1000

VERKÍS
www.verkis.is - sími: 422 8000

VERKJÓTT: **Í vinnslu**
2022-03-18 14:14

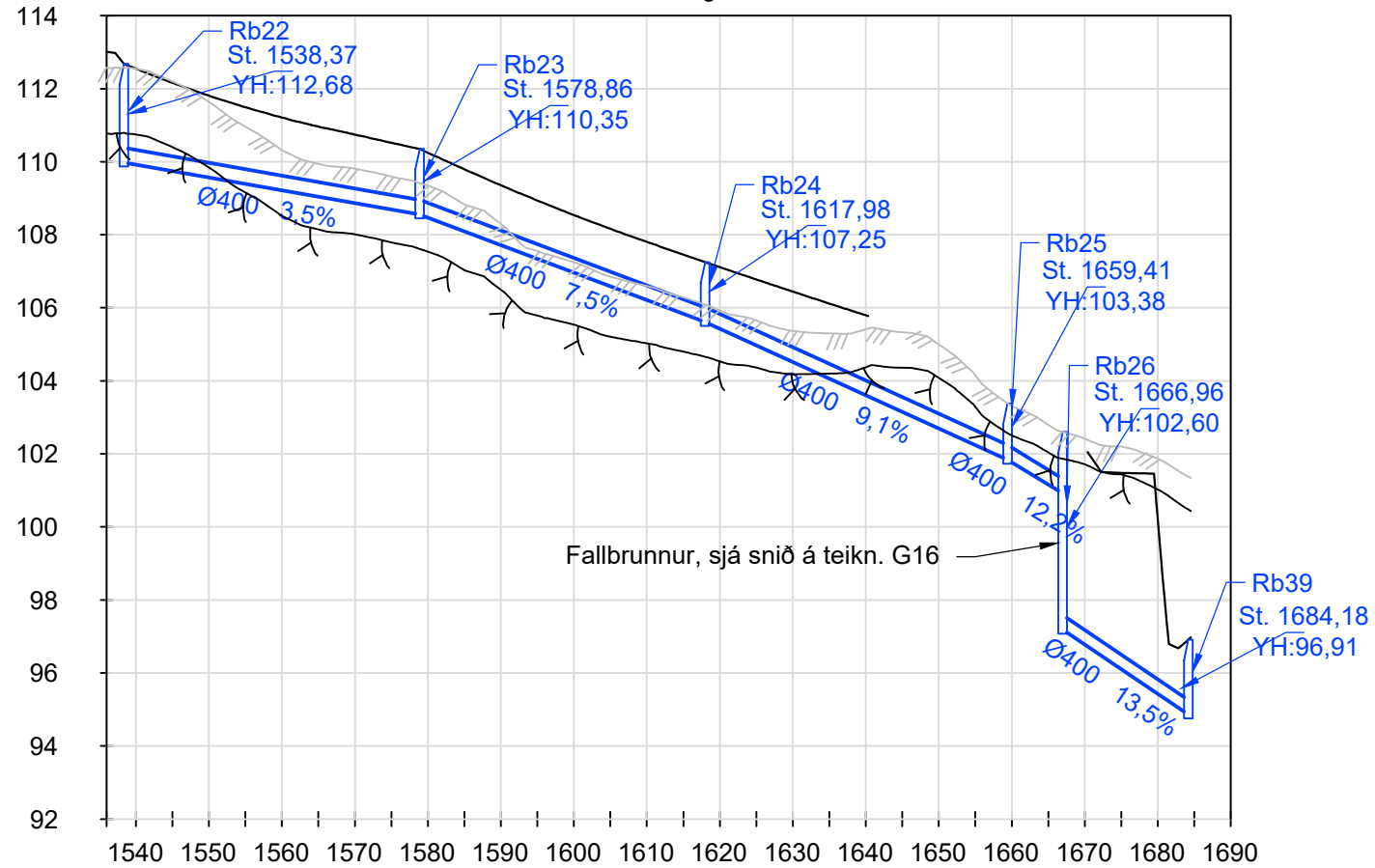
VERKJÓTT: A 2022-03-31 VERKTEIKNING BtH BtH GTJ
ÚTG DAGS SKÝRINGAR TEIK HANN RÝNT SAMP

ARNARNESVEGUR (411)
RÚPNAVEGUR - BREIÐHOLTSBRAUT
Arnarnesvegur
Afvötnun
Grunnmynd og langsníð, st. 1270-1540

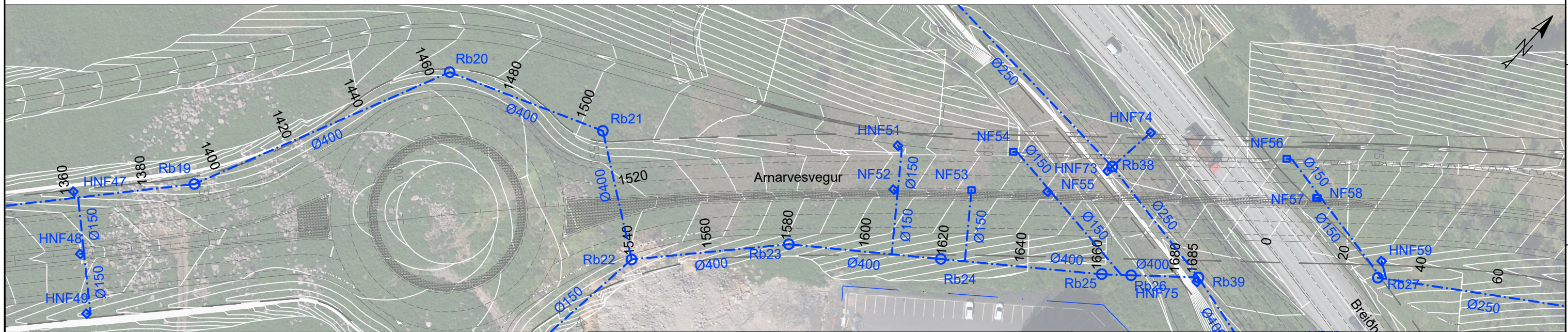
Yfirfarið
Útbóðsnr. XXX-xxx-xxxxx
Vegnr. 411

Samþykkt
Hönnunarstig Verkhönnun
G06 A

LANGSNIÐ: Arnarnesvegur 1:1000 / 1:200



BOTNKÓTI OFANVATN	109,99	108,57	108,57	105,62	105,62	101,85	101,85	100,93	97,20	94,87
		↗	↗			↗	↗	↗	↘	↘
		Ø400 3,5% L=40,50	Ø400 7,5% L=39,12	Ø400 9,1% L=41,43		Ø400 12,2% L=7,56	Ø400 13,5% L=17,22			



SKÝRINGAR:

- NÝ REGNVATNSLÖGN
- NÚV. REGNVATNSLÖGN
- NÚV. BLANDLÖGN
- NÚV. LÖGN AFLÖGÐ
- Rb: REGNVATNSBRUNNUR
- Nf: NIÐURFALL, HNF: HLIÐARNIÐURFALL
- NÚV. NIÐURFALL
- NÚV. BRUNNUR
- YFIRBORD - NÚVERANDI
- YFIRBORD - HÖNNUN
- YFIRBORD - KLÖPP
- BK: BOTNKÓTI
- TK: TENGIKÓTI
- YH: YFIRBORDSHÆÐ
- L: LÁRÉTT LENGÐ Á MILLI MIÐJU BRUNNA

Frumstærð blaðs A3
0 10 20 30 40 50 m
1:1000

VERKÍS
www.verkis.is - sími: 422 8000

SAMPYKKT: **Í vinnslu**
2022-03-18 14:15

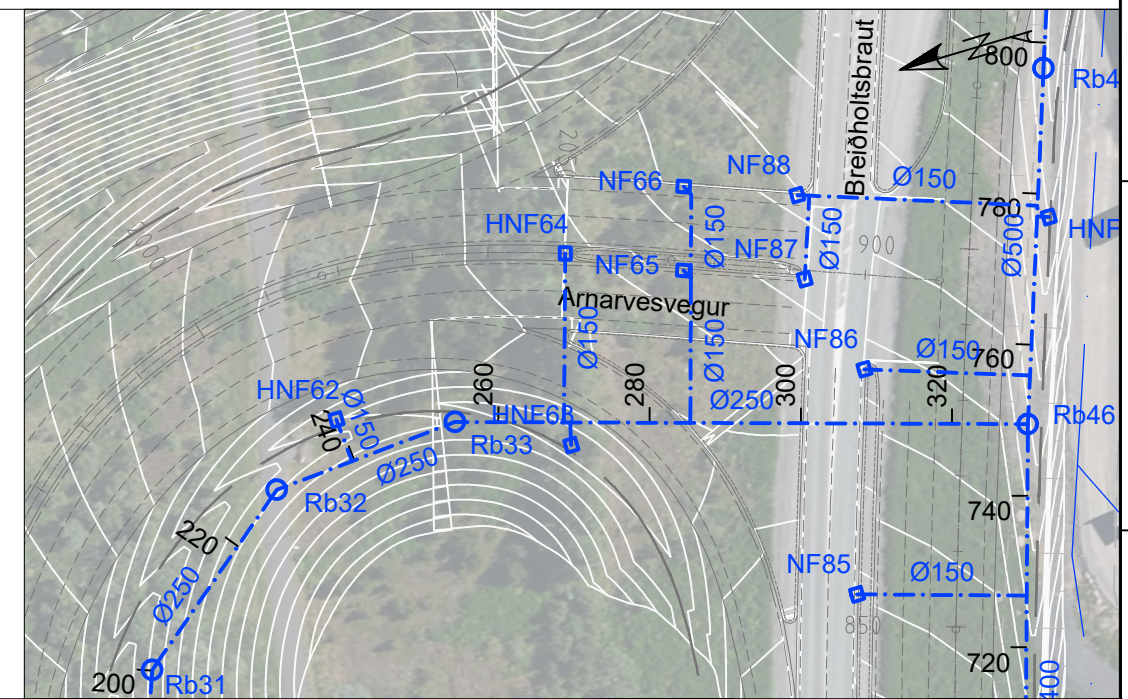
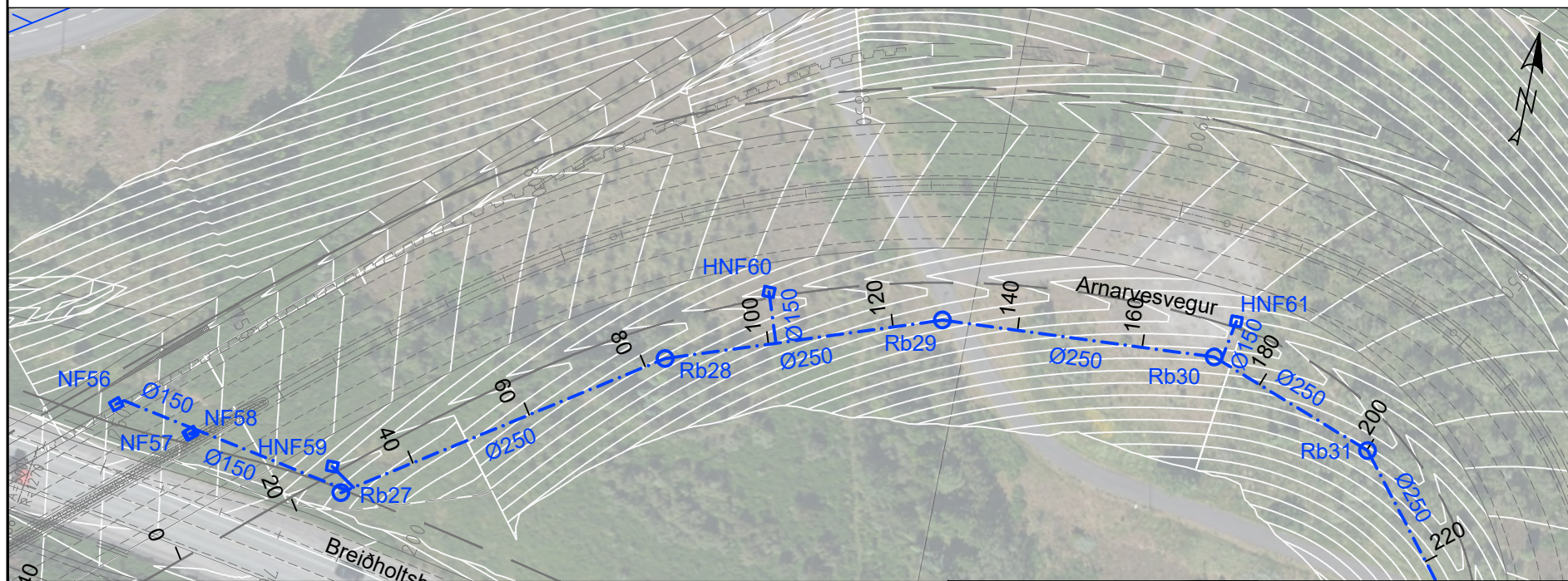
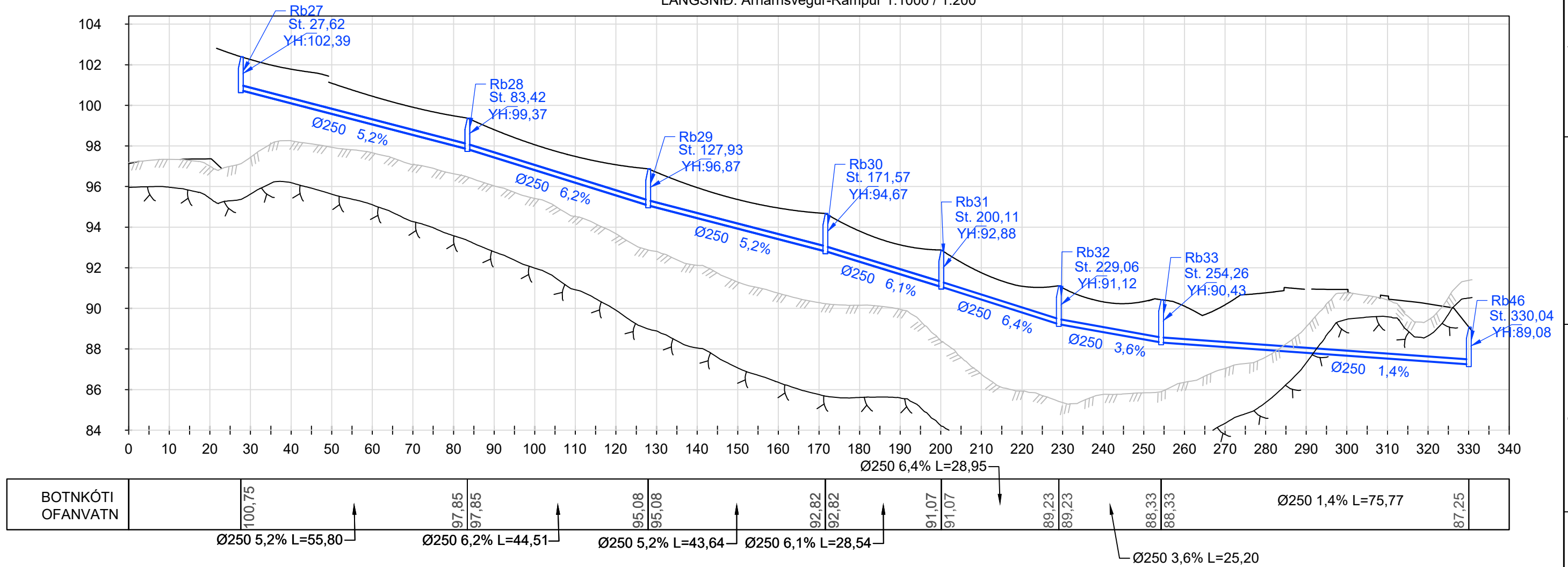
VERKJ. 10060 TEIKN. 003.M24.VH.G07 A

ARNARNESVEGUR (411)
RÚPNAVEGUR - BREIÐHOLTSBRAUT
Arnarnesvegur
Afvötnun
Grunnmynd og langsnið, st. 1540-1690

Yfirfarið
Útbóðsnr. XXX-xxx-xxxxx
Vegnr. 411

Sampykkt
Hönnunarstig Verkhönnun
G07 A

LANGSNIÐ: Arnarnesvegur-Rampur 1:1000 / 1:200



SKÝRINGAR:

- NÝ REGNVATNSLÖGN
- NÚV. REGNVATNSLÖGN
- NÚV. BLANDLÖGN
- NÚV. LÖGN AFLÖGÐ
- NÚV. REGNVATNSBRUNNUR
- NÚV. NIÐURFALL, HNF: HLIDARNIÐURFALL
- NÚV. NIÐURFALL
- NÚV. BRUNNUR

- YFIRBORÐ - NÚVERANDI
- YFIRBORÐ - HÖNNUN
- YFIRBORÐ - KLÖPP
- BK: BOTNKÓTI
- TK: TENGIKÓTI
- YH: YFIRBORÐSHÆÐ
- L: LÁRÉTT LENGÐ Á MILLI MIÐJU BRUNNA

Frumstærð blaðs A3
1:1000

VERKÍ
www.verkis.is - sími: 422 8000

VERKF. 10060 TEIKN. 003.M24.VH.G08 A

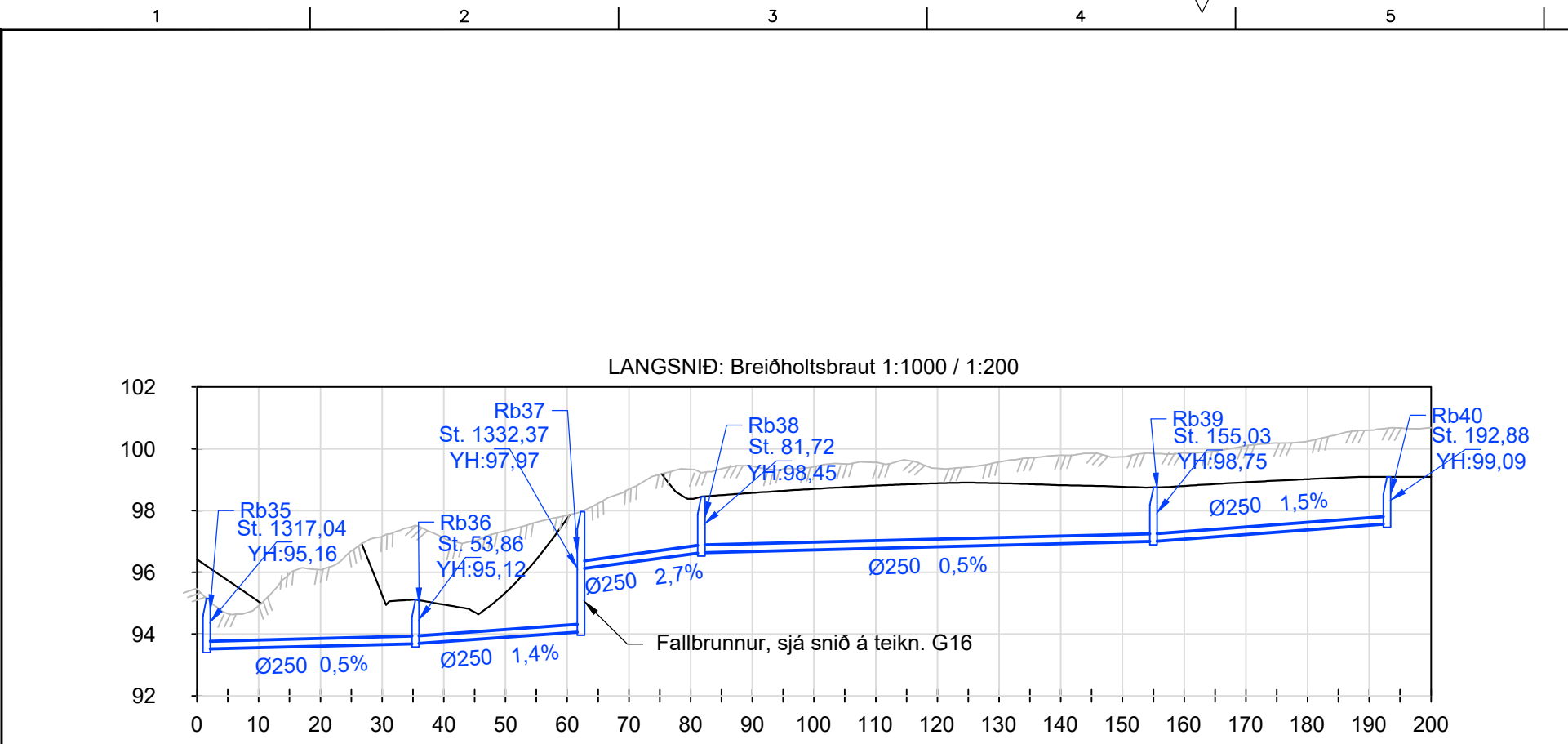
SAMPYKKT: **Í vinnslu**
2022-04-11 13:23

A 2022-03-31 VERKTEIKNING BrH BrH GTJ
ÚTG DAGS SKÝRINGAR TEIK HANN RÝNT SAMP


ARNARNESVEGUR (411)
RÚPNAVEGUR - BREIÐHOLTSBRAUT
Arnarnesvegur rampur
Afvötnun
Grunnmynd og langsnið, st. 0-340

Yfirfarið: **XXX-xxx-xxxxx**
Vegnr. 411

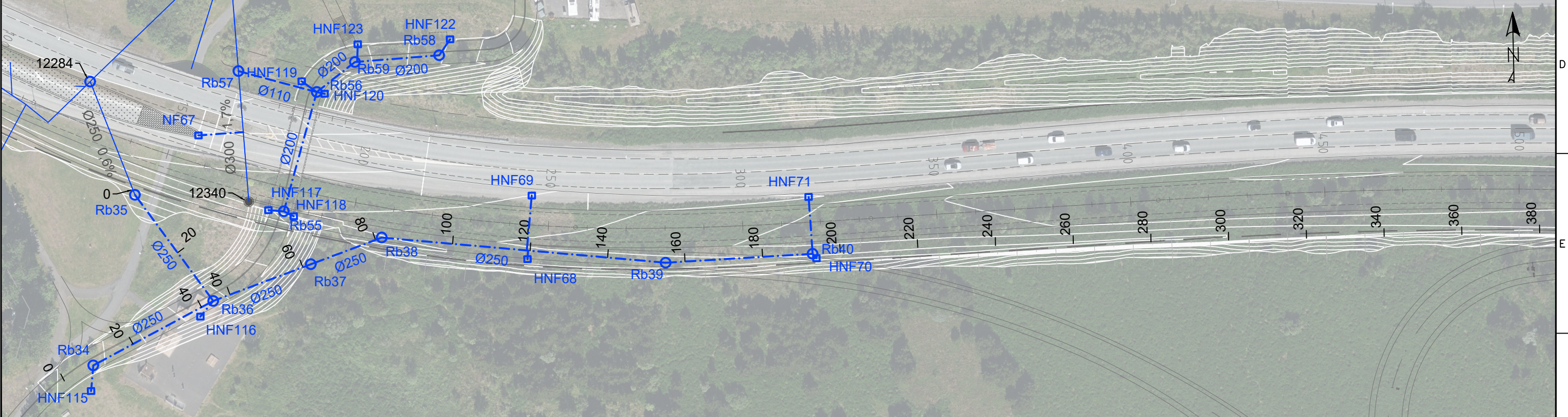
Sampykkt Hönnunarstig Verkhönnun
G08 A



BOTNKÓTI OFANVATN	93,52	93,70	93,70	94,08	96,12	96,64	96,64	97,01	97,01	97,57
Ø250 0,5% L=33,86	Ø250 1,4% L=26,80	Ø250 2,7% L=19,51	Ø250 0,5% L=73,31	Ø250 1,5% L=37,85						



BOTNKÓTI OFANVATN	95,20	93,70
Ø250 4,3% L=35,00		



SKÝRINGAR:

- NÝ REGNVATNSLÖGN
- NÚV. REGNVATNSLÖGN
- NÚV. BLANDLÖGN
- NÚV. LÖGN AFLÖGÐ
- NÚV. REGNVATNSBRUNNUR
- NÚV. NIÐURFALL
- NÚV. BRUNNUR
- YFIRBORD - NÚVERANDI
- YFIRBORD - HÖNNUN
- YFIRBORD - KLÖPP
- BK: BOTNKÓTI
- TK: TENGIKÓTI
- YH: YFIRBORDSHÆÐ
- L: LÁRETT LENGÐ Á MILLI MIÐJU BRUNNA

Frumstærð blaðs A3
1:1000

VERKÍS
www.verkis.is - sími: 422 8000

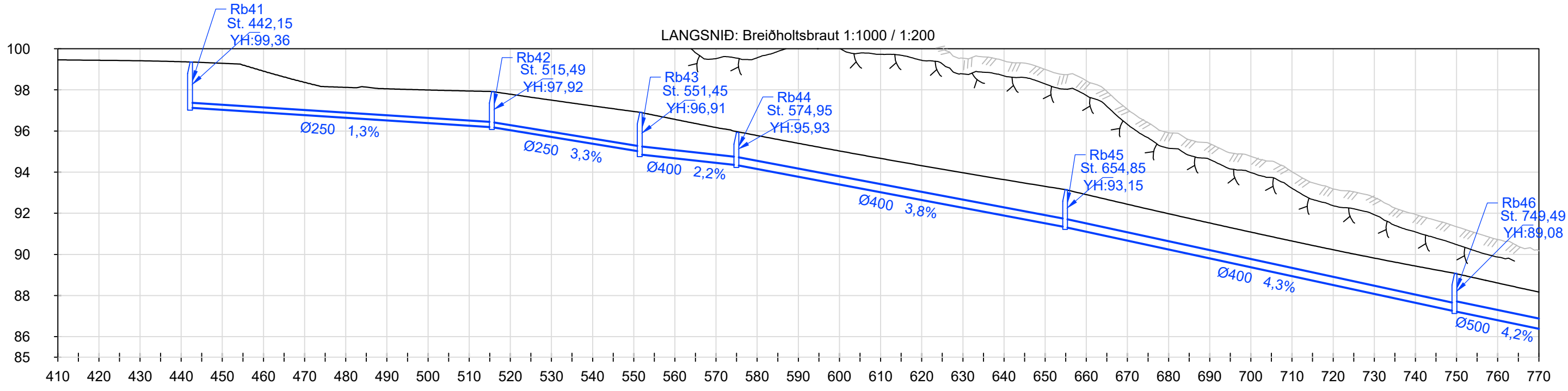
SAMPYKKT: **Í vinnslu**
2022-04-11 13:26

VERKJAF. 10060 TEIKN. 003.M24.VH.G09 A

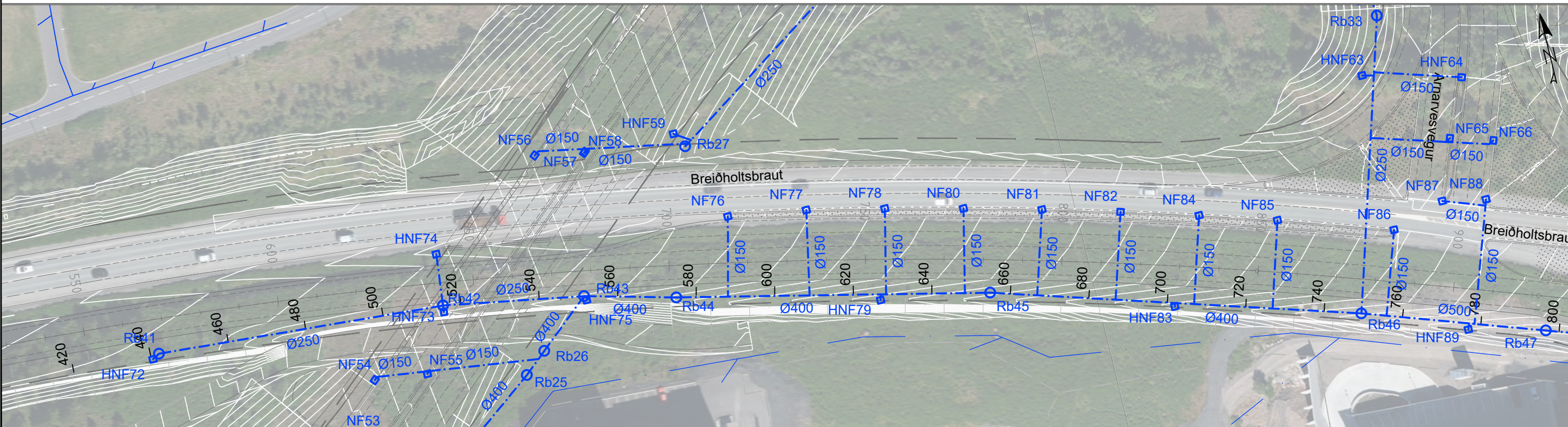
A 2022-03-31 VERKTEIKNING BrH BrH GTJ
ÚTG DAGS SKÝRINGAR TEIK HANN RÝNT SAMP

ARNARNESVEGUR (411)
RJÚPNAVEGUR - BREIÐHOLTSBRAUT
Breiðholtsbraut og göngustígur að undirgöngum
Afvötnun
Grunnmynd og langsnið, st. 0-200 og st. 0-50

Yfirfarið: Útboðsnr. XXX-xxx-xxxxx
Vegnr. 411
Samþykkt Hönnunarstig Verkhönnun
G09 A



BOTNKÓTI OFANVATN	97,14	Ø250 1,3% L=73,34	96,19	96,19	95,01	94,87	94,35	94,35	Ø400 3,8% L=79,91	91,34	91,34	Ø400 4,3% L=94,64	87,25	87,25	85,29
			Ø250 3,3% L=35,96				Ø400 2,2% L=23,50						Ø500 4,2% L=47,11		



SKÝRINGAR:

- NÝ REGNVATNSLÖGN
- NÚV. REGNVATNSLÖGN
- NÚV. BLANDLÖGN
- NÚV. LÖGN AFLÖGD
- NÚV. REGNVATNSBRUNNUR
- NÚV. NIÐURFALL, HNF: HLIÐARNIÐURFALL
- NÚV. NIÐURFALL
- NÚV. BRUNNUR

- YFIRBORD - NÚVERANDI
- YFIRBORD - HÖNNUN
- YFIRBORD - KLÖPP
- BK: BOTNKÓTI
- TK: TENGIKÓTI
- YH: YFIRBORDSHÆÐ
- L: LÁRÉTT LENGÐ Á MILLI MIÐJU BRUNNA

0 10 20 30 40 50 m
1:1000

Frumstærð blaðs A3

VERKÍS
www.verkis.is - sími: 422 8000

VERKF. 10060 TEIKN. 003.M24.VH.G10 A

SAMPYKKT: **Í vinnslu**
2022-04-11 13:28

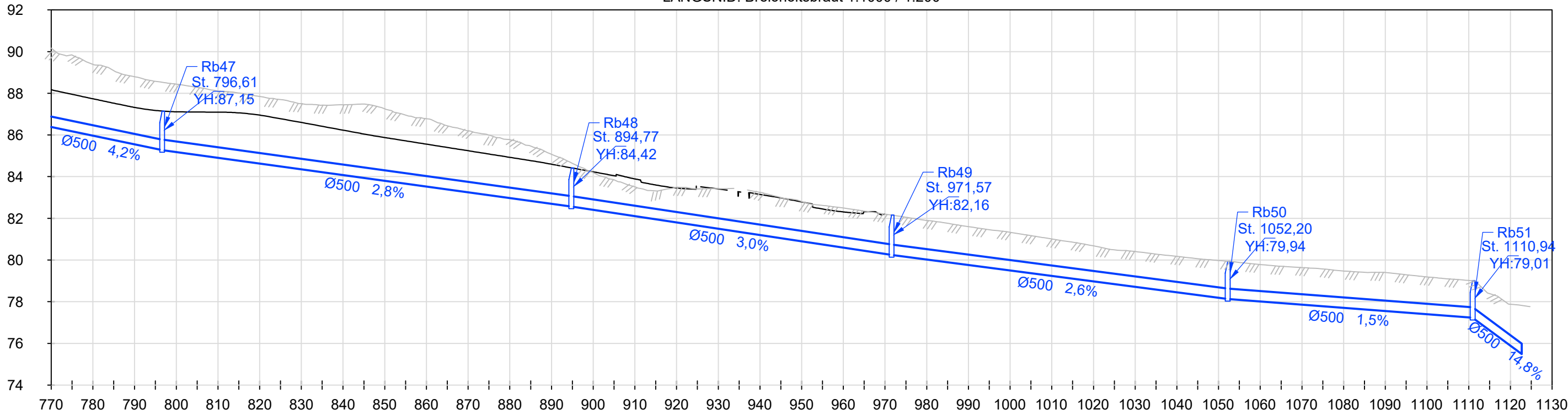
A 2022-03-31 VERKTEIKNING BrH BrH GTJ
ÚTG DAGS SKÝRINGAR TEIK HANN RÝNT SAMP

ARNARNESVEGUR (411)
RÚPNAVEGUR - BREIÐHOLTSBRAUT
Breiðholtsbraut
Afvötnun
Grunnmynd og langsníð, st. 410-770

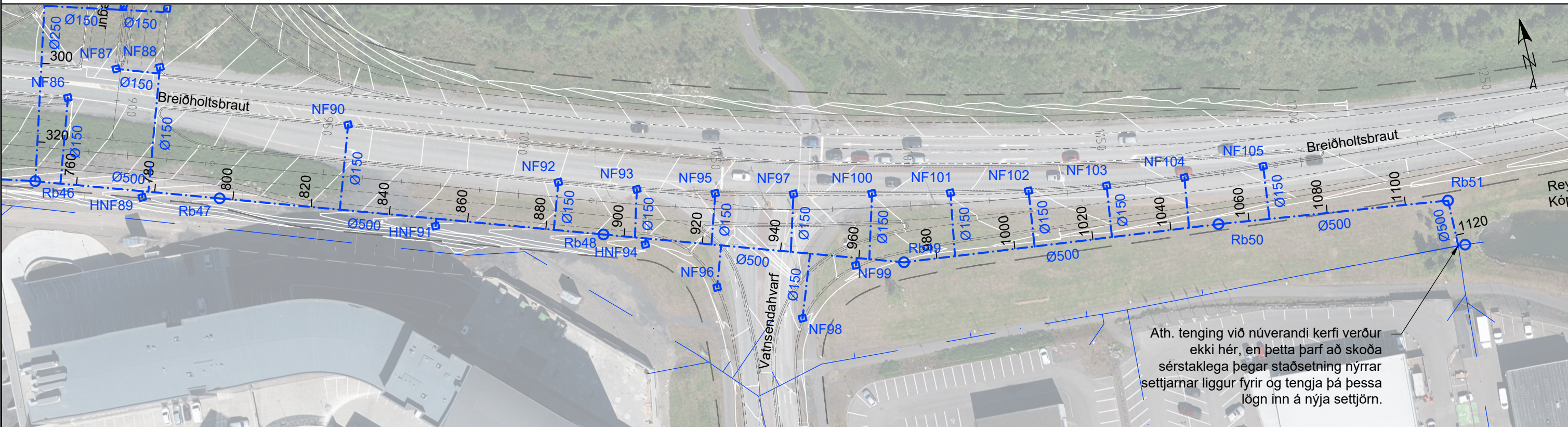
Yfirfarið:

Útbóðsnr. XXX-xxx-xxxxx
Vegnr. 411
Hönnunarstig Verkhönnun
G10 A

LANGSNIÐ: Breiðholtsbraut 1:1000 / 1:200



BOTNKÓTI OFANVATN	87,25	85,29	85,29	Ø500 2,8% L=98,16	82,58	82,58	Ø500 3,0% L=76,80	80,26	80,26	Ø500 2,6% L=80,63	78,15	78,15	Ø500 1,5% L=58,73	77,25	77,25	75,50
		Ø500 4,2% L=47,11												Ø500 14,8% L=11,76		



SKÝRINGAR:

- NÝ REGNVATNSLÖGN
- NÚV. REGNVATNSLÖGN
- NÚV. BLANDLÖGN
- NÚV. LÖGN AFLÖGÐ
- Rb: REGNVATNSBRUNNUR
- Nf: NIÐURFALL, HNF: HLIDARNIÐURFALL
- NÚV. NIÐURFALL
- NÚV. BRUNNUR
- YFIRBORD - NÚVERANDI
- YFIRBORD - HÖNNUN
- YFIRBORD - KLÖPP
- BK: BOTNKÓTI
- TK: TENGIKÓTI
- YH: YFIRBORDSHÆÐ
- L: LÁRETT LENGÐ Á MILLI MIÐJU BRUNNA

Frumstærð blaðs A3
0 10 20 30 40 50 m
1:1000

VERKÍS
www.verkis.is - sími: 422 8000

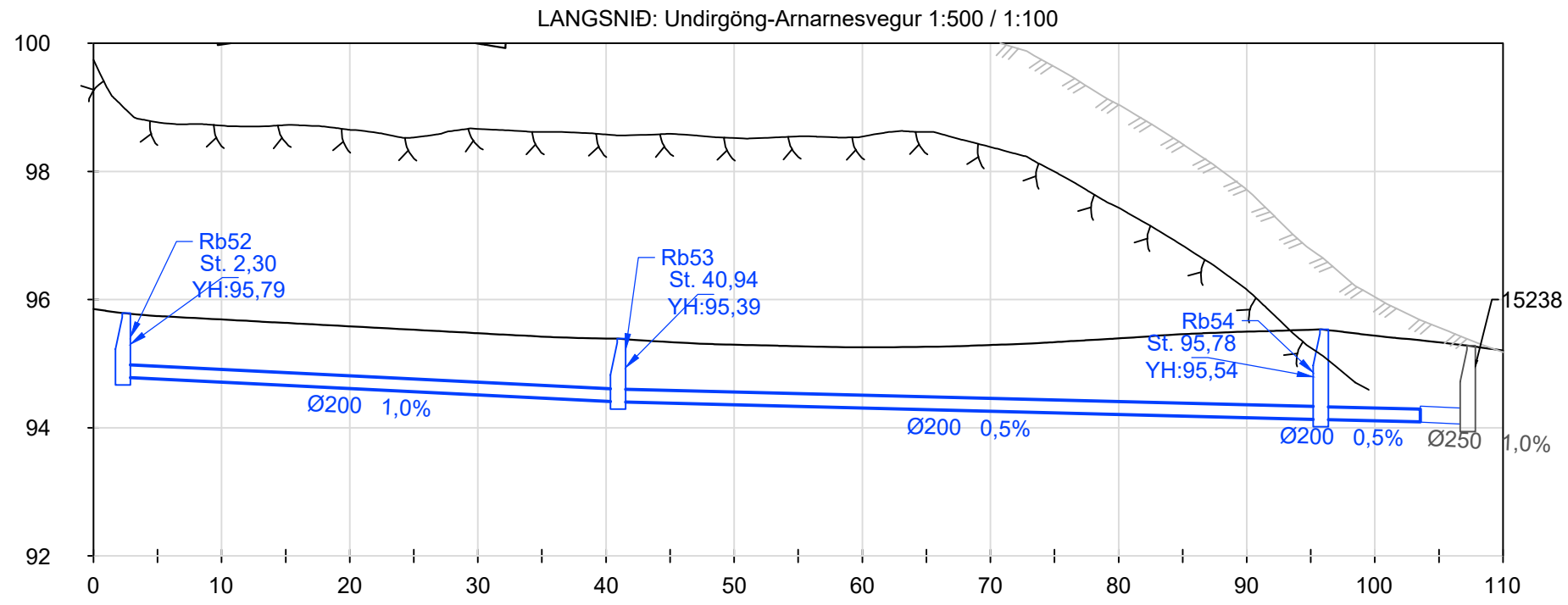
SAMÞYKKT: **Í vinnslu**
2022-04-11 13:29

VERKJAF. 10060 TEIKN. 003.M24.VH.G11 A

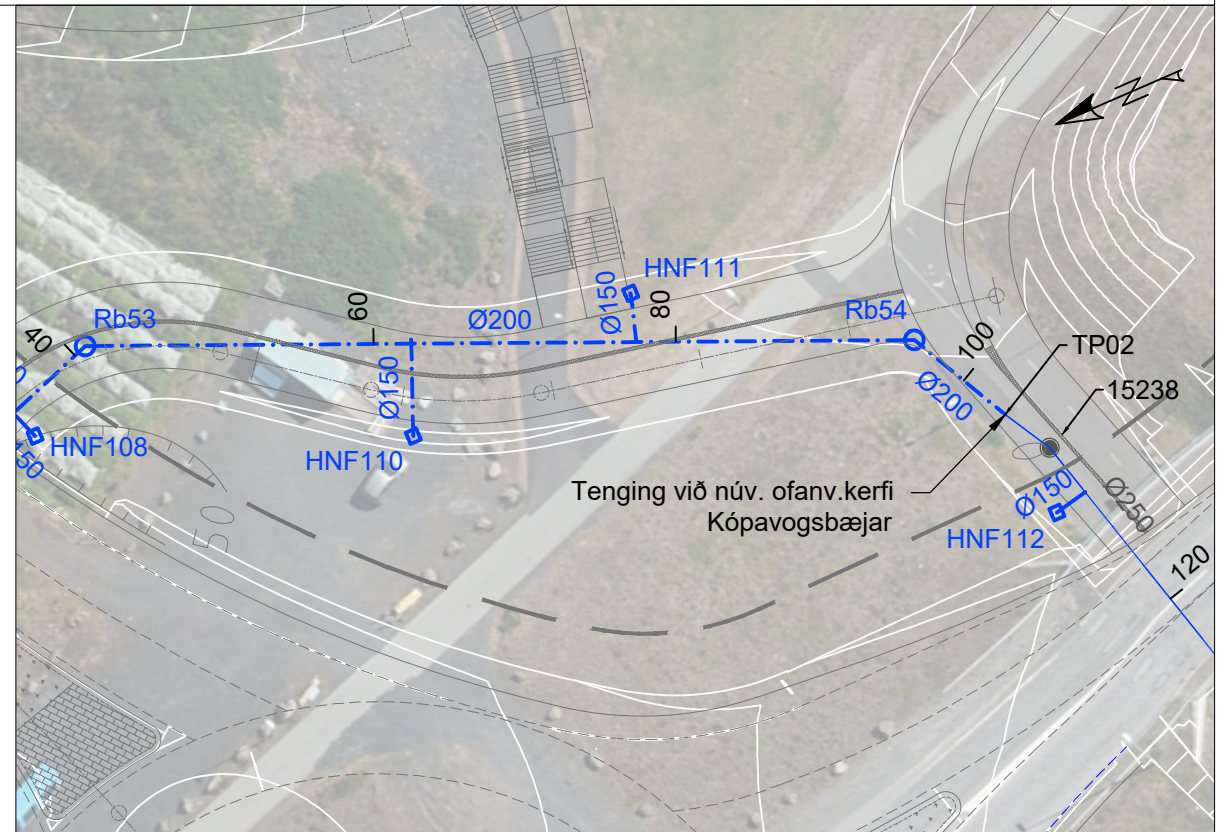
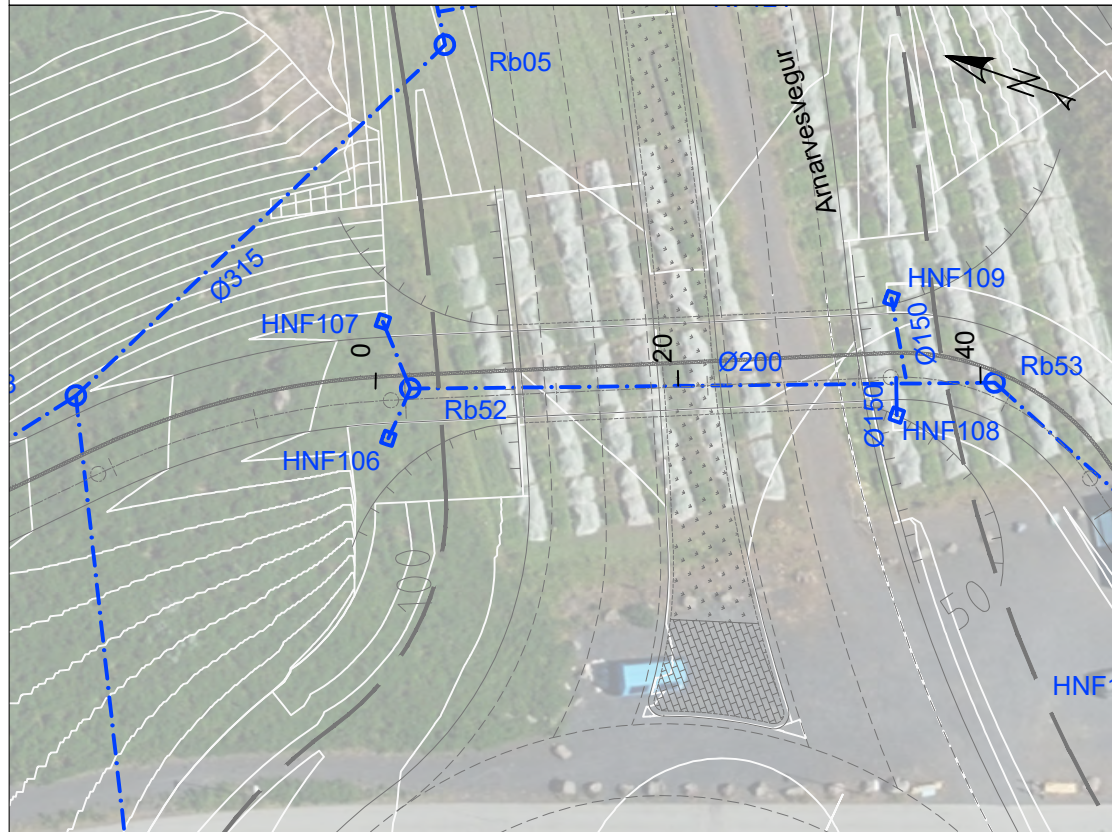
A 2022-03-31 VERKTEIKNING BtH BtH GTJ
ÚTG DAGS SKÝRINGAR TEIK HANN RÝNT SAMÞ

ARNARNESVEGUR (411)
RÚPNAVEGUR - BREIÐHOLTSBRAUT
Breiðholtsbraut
Afvötnun
Grunnmynd og langsnið, st. 770-1130

Yfirfarið: Útbóðsr. XXX-xxx-xxxxx
Vegnr. 411
Samþykkt Hönnunarstig Verkhönnun
G11 A



BOTNKÓTI OFANVATN	94,79	Ø200 1,0% L=38,64	94,41 94,41	Ø200 0,5% L=54,84	94,14 94,14	Ø200 0,5% L=7,78	94,10
-------------------	-------	-------------------	----------------	-------------------	----------------	------------------	-------



- SKÝRINGAR:
- NÝ REGNVATNSLÖGN
 - NÚV. REGNVATNSLÖGN
 - NÚV. BLANDLÖGN
 - NÚV. LÖGN AFLÖGÐ
 - Rb: REGNVATNSBRUNNUR
 - HNF: HLIDARNIDURFALL
 - NÚV. NIDURFALL
 - NÚV. BRUNNUR

YFIRBORD - NÚVERANDI
YFIRBORD - HÖNNUN
YFIRBORD - KLÖPP
BK: BOTNKÓTI
TK: TENGIKÓTI
YH: YFIRBORDSHÆÐ
L: LÁRÉTT LENGÐ Á MILLI MIÐJU BRUNNA

Frumstærð blaðs A3
1:500

VERKÍS
www.verkis.is - sími: 422 8000

VERKF. 10060 TEIKN. 003.M24.VH.G12 A

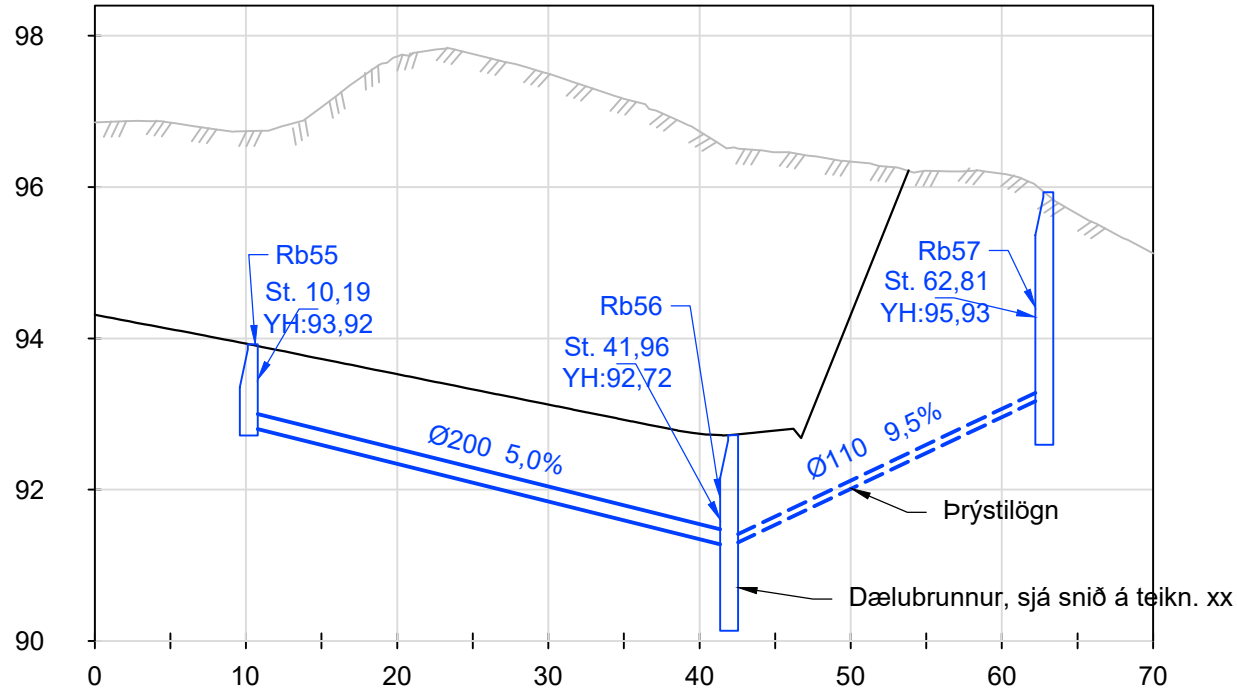
SAMPYKKT: **Í vinnslu**
2022-04-11 13:31

A 2022-03-31 VERKTEIKNING BrH BrH GTJ
ÚTG DAGS SKÝRINGAR TEIK HANN RÝNT SAMP

ARNARNESVEGUR (411)
RJÚPNAVEGUR - BREIÐHOLTSBRAUT
Undirgöng undir Arnarnesveg
Afvötnun
Grunnmynd og langsníð, st. 0-110

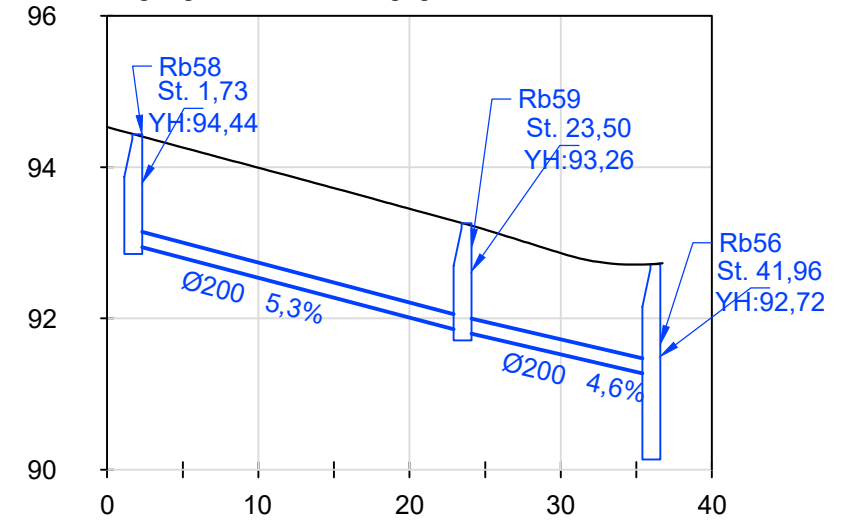
Yfirfarir
Útbóðsfr. XXX-xxx-xxxxx
Vegnr. 411
Samþykkt Hönnunarstig Verkhönnun
G12 A

LANGSNIÐ: Undirgöng-Breiðholtsbraut 1:500 / 1:100

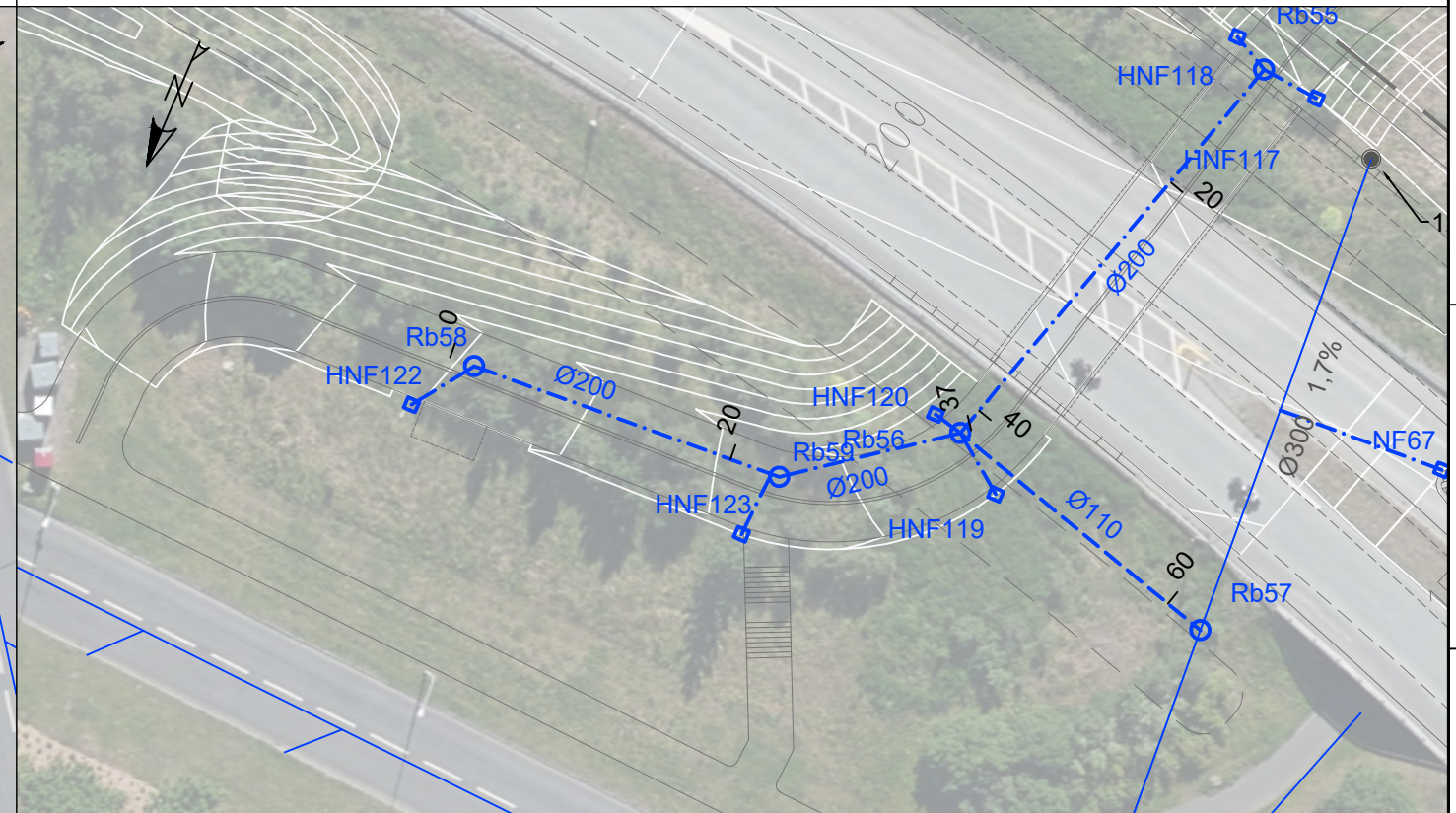
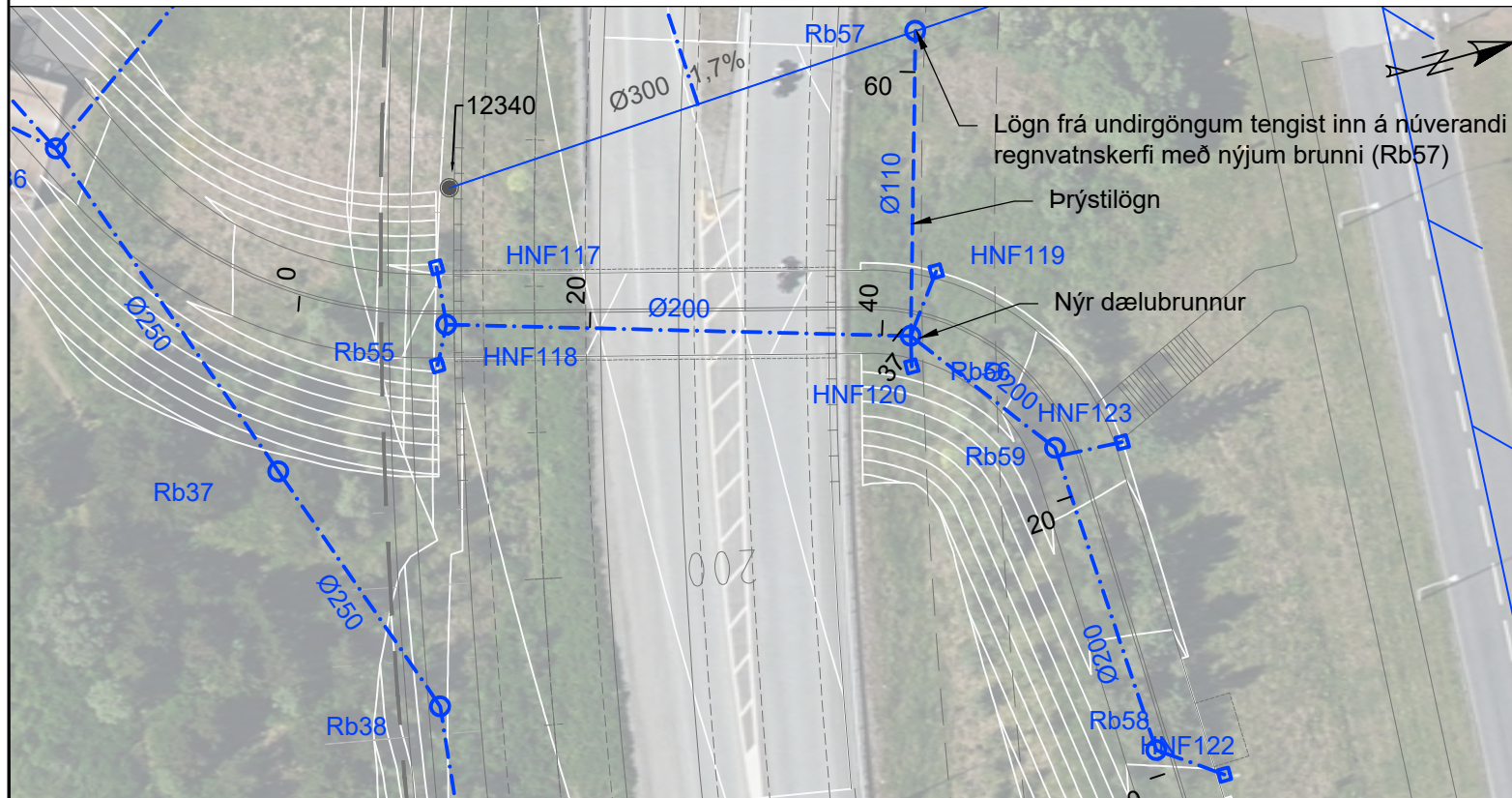


BOTNKÓTI OFANVATN	92,84	Ø200 5,0% L=31,77	91,25	91,25	93,23
					Ø110 9,5% L=20,85

LANGSNIÐ: Göngutígur niður að undirgöngum Breiðholtsbrautar N 1:500 / 1:100



BOTNKÓTI OFANVATN	92,98	91,83	91,83	91,25
				Ø200 4,6% L=12,49
				Ø200 5,3% L=21,78



SKÝRINGAR:

- NÝ REGNVATNSLÖGN
- NÚV. REGNVATNSLÖGN
- NÚV. BLANDLÖGN
- NÚV. LÖGN AFLÖGD
- Rb: REGNVATNSBRUNNUR
- Nf: NIÐURFALL, HNF: HLIDARNIÐURFALL
- NÚV. NIÐURFALL
- NÚV. BRUNNUR
- YFIRBORD - NÚVERANDI
- YFIRBORD - HÖNNUN
- YFIRBORD - KLÖPP
- BK: BOTNKÓTI
- TK: TENGIKÓTI
- YH: YFIRBORDSHÆÐ
- L: LÁRÉTT LENGÐ Á MILLI MIÐJU BRUNNA
- NÝ PRÝSTILÖGN

Frumstærð blaðs A3
0 5 10 15 20 25 m
1:500

VERKÍS
www.verkis.is - sími: 422 8000

SAMPYKKT: **Í vinnslu**
2022-04-11 13:34

A 2022-03-31 VERKTEIKNING BrH BrH GTJ
ÚTG DAGS SKÝRINGAR TEIK HANN RÝNT SAMP

ARNARNESVEGUR (411)
RJÚPNAVEGUR - BREIÐHOLTSBRAUT
Undirgöng undir Breiðholtsbraut
Afvötnun
Grunnmynd og langsnið, st. 0-70 og st. 0-40

Yfirfarið:

Útbóðsnr. XXX-xxx-xxxxx
Vegnr. 411
Hönnunarstig Verkhönnun
G13 1

BRUNNAR OG TENGIPUNKTAR

NR.	Austur	Norður
Rb01	361564,45	401553,34
Rb02	361659,02	401569,66
Rb03	361743,94	401609,65
Rb04	361709,31	401637,54
Rb05	361773,78	401594,05
Rb06	361823,53	401623,26
Rb07	361891,86	401664,93
Rb08	361959,78	401707,21
Rb09	362026,59	401751,21
Rb10	362092,27	401796,89
Rb11	362156,68	401844,28
Rb12	362219,64	401893,59
Rb13	362157,17	401774,57
Rb14	362339,62	401995,62
Rb15	362395,49	402046,87
Rb16	362469,51	402119,97
Rb17	362547,29	402200,88
Rb18	362614,56	402274,62
Rb19	362666,75	402334,38
Rb20	362695,85	402399,54
Rb21	362735,00	402414,85
Rb22	362762,59	402395,44
Rb23	362789,82	402425,42
Rb24	362821,15	402448,83
Rb25	362854,30	402473,69
Rb26	362860,06	402478,58
Rb27	362907,23	402520,61
Rb28	362953,67	402551,55
Rb29	362995,73	402566,10

BRUNNAR OG TENGIPUNKTAR

NR.	Austur	Norður
Rb30	363039,29	402568,74
Rb31	363066,08	402558,88
Rb32	363084,24	402536,34
Rb33	363086,15	402511,21
Rb34	362329,77	402476,47
Rb35	362341,43	402519,99
Rb36	362360,96	402492,33
Rb37	362386,26	402501,19
Rb38	362404,68	402507,64
Rb39	362477,54	402499,59
Rb40	362515,37	402501,04
Rb41	362764,60	402501,12
Rb42	362837,76	402495,91
Rb43	362873,18	402489,73
Rb44	362895,94	402483,85
Rb45	362973,84	402466,10
Rb46	363064,41	402438,62
Rb47	363108,97	402423,30
Rb48	363201,74	402391,25
Rb49	363274,37	402366,26
Rb50	363354,44	402356,75
Rb51	363412,63	402348,76
Rb52	361751,54	401588,87
Rb53	361764,42	401552,44
Rb54	361742,86	401502,02
Rb55	362379,62	402514,93
Rb56	362388,75	402545,37
Rb57	362368,73	402551,18
Rb58	362420,48	402554,11

BRUNNAR OG TENGIPUNKTAR

NR.	Austur	Norður
Rb59	362398,74	402552,87
TP01	362102,51	401728,84
TP02	361735,93	401498,48

LAGNAENDAR

NR.	Austur	Norður	Botnkóti
LE01	362362,85	401966,19	127.22

Frumstærð blaðs A3



www.verkis.is - sími: 422 8000

VERKF. 10060 TEIKN. 003.M24.VH.G14 A

SAMPYKKT:

Í vinnslu
2022-04-11 13:34

A 2022-03-31 VERKTEIKNING B/H B/H GTJ

ÚTG DAGS SKÝRINGAR TEIK HANN RÝNT SAMP

ARNARNESVEGUR (411)

RJÚPNAVEGUR - BREIÐHOLTSBRAUT

Arnarnesvegur - Breiðholtsbraut

Afvötnun

Hnitaskrá 1/2



Yfirfarið



Útbóstnr. XXX-xxx-xxxxx

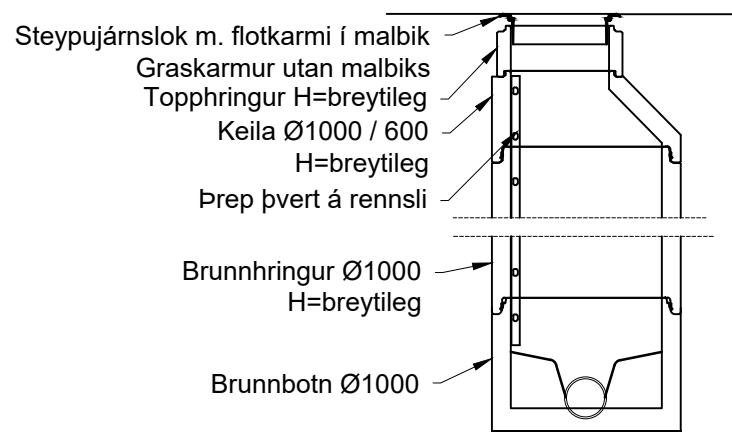
Vegnr. 411

Samþykkt Hönnunarstig Verkhönnun

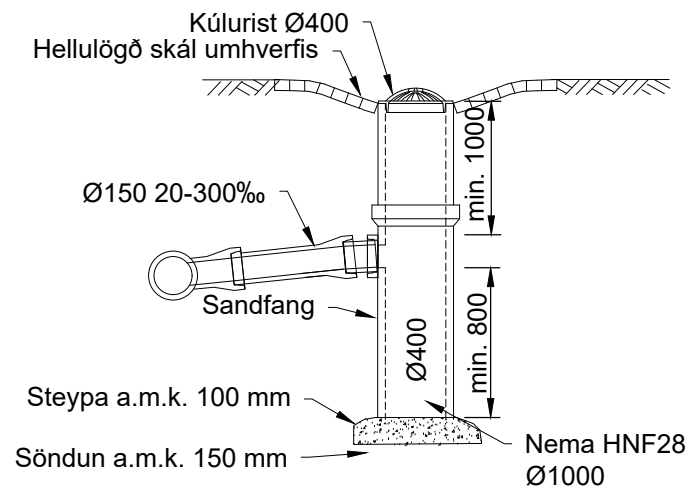
G14 A

1				2				3				4				5				6				7				8			
NÍÐURFÖLL				NÍÐURFÖLL				NÍÐURFÖLL				NÍÐURFÖLL				NÍÐURFÖLL															
NR.	Austur	Norður	Yfirb.hæð	NR.	Austur	Norður	Yfirb.hæð	NR.	Austur	Norður	Yfirb.hæð	NR.	Austur	Norður	Yfirb.hæð	NR.	Austur	Norður	Yfirb.hæð												
HNFO1	361567,46	401555,33	93,56	HNFO30	362348,26	401984,29	125,10	HNFO69	362443,48	402517,58	98,36	NFO52	362800,23	402453,85	109,73	NFO100	363270,60	402385,22	81,99												
HNFO2	361706,57	401636,50	98,69	HNFO31	362358,44	401972,71	124,61	HNFO70	362516,32	402499,90	97,95	NFO53	362815,09	402467,18	108,83	NFO101	363290,02	402380,63	81,47												
HNFO3	361712,07	401641,92	98,81	HNFO32	362393,53	402047,43	123,18	HNFO71	362514,67	402515,66	98,94	NFO54	362816,39	402481,60	108,59	NFO102	363309,46	402376,42	81,03												
HNFO4	361789,41	401605,50	100,11	HNFO33	362404,83	402036,02	124,41	HNFO72	362762,78	402500,10	99,34	NFO55	362829,78	402479,96	107,96	NFO103	363329,09	402372,98	80,66												
HNFO5	361797,42	401591,75	101,55	HNFO34	362415,66	402025,08	123,92	HNFO73	362837,58	402494,27	97,51	NFO56	362869,43	402527,45	105,36	NFO104	363348,82	402370,33	80,27												
HNFO6	361805,42	401577,90	100,80	HNFO35	362446,94	402098,82	122,51	HNFO74	362839,17	402508,99	97,96	NFO57	362881,81	402525,11	104,77	NFO105	363368,97	402368,36	79,87												
HNFO7	361848,21	401641,20	103,57	HNFO36	362458,22	402087,37	123,75	HNFO75	362873,59	402488,60	96,64	NFO58	362882,03	402525,31	104,75	NFO121	361783,35	401581,45	101,01												
HNFO8	361856,53	401627,50	104,81	HNFO37	362469,01	402076,43	123,25	HNFO79	362946,28	402470,88	93,76	NFO65	363096,81	402476,57	90,24																
HNFO9	361864,51	401614,38	104,32	HNFO38	362486,47	402138,55	122,00	HNFO83	363018,65	402451,57	90,86	NFO66	363107,44	402473,39	89,75																
HNFO10	361912,28	401680,19	107,70	HNFO39	362497,77	402127,09	123,24	HNFO89	363089,89	402428,22	87,55	NFO67	362358,10	402534,91	97,57																
HNFO11	361920,77	401666,58	108,95	HNFO40	362508,55	402116,15	122,75	HNFO91	363160,69	402403,46	85,44	NFO76	362913,54	402500,74	96,59																
HNFO12	361928,90	401653,53	108,46	HNFO41	362538,25	402192,85	121,05	HNFO94	363211,45	402386,27	83,65	NFO77	362933,32	402497,61	96,01																
HNFO13	361975,45	401720,08	111,83	HNFO42	362549,53	402181,41	122,30	HNFO106	361747,96	401589,19	95,62	NFO78	362952,84	402493,23	95,37																
HNFO14	361984,29	401706,65	113,08	HNFO43	362560,33	402170,46	121,83	HNFO107	361755,15	401592,02	95,65	NFO80	362972,28	402488,53	94,69																
HNFO15	361992,72	401693,84	112,59	HNFO44	362587,96	402247,75	118,42	HNFO108	361760,29	401557,87	95,32	NFO81	362991,65	402483,52	93,96																
HNFO16	362037,67	401761,51	115,95	HNFO45	362599,99	402237,06	119,69	HNFO109	361767,48	401560,70	95,37	NFO82	363010,94	402478,22	93,18																
HNFO17	362046,74	401748,26	117,19	HNFO46	362611,49	402226,84	118,19	HNFO110	361750,29	401534,94	95,17	NFO84	363030,14	402472,62	92,36																
HNFO18	362055,40	401735,61	116,70	HNFO47	362645,12	402312,09	114,66	HNFO111	361753,20	401517,98	95,16	NFO85	363049,24	402466,68	91,50																
HNFO19	362098,87	401804,55	119,43	HNFO48	362657,13	402301,42	116,16	HNFO112	361728,63	401497,94	95,14	NFO86	363077,50	402457,30	90,19																
HNFO20	362108,28	401791,53	120,67	HNFO49	362668,63	402291,20	114,87	HNFO113	362376,84	401951,81	128,34	NFO87	363091,17	402461,51	89,84																
HNFO21	362117,26	401779,09	120,18	HNFO50	362758,66	402357,64	112,61	HNFO114	362370,14	401958,56	128,21	NFO88	363102,09	402459,29	89,37																
HNFO22	362159,88	401849,85	122,01	HNFO51	362793,47	402462,89	109,79	HNFO115	362329,03	402469,88	96,17	NFO90	363145,17	402433,74	87,11																
HNFO23	362169,54	401836,96	123,24	HNFO59	362905,07	402524,42	102,51	HNFO116	362357,56	402488,39	95,22	NFO92	363193,69	402406,90	84,85																
HNFO24	362178,60	401824,86	122,74	HNFO60	362967,80	402565,14	98,80	HNFO117	362375,66	402515,32	93,89	NFO93	363212,67	402400,41	84,07																
HNFO25	362219,00	401895,99	123,59	HNFO61	363041,61	402574,99	94,97	HNFO118	362382,15	402513,61	93,77	NFO95	363231,82	402394,69	83,32																
HNFO26	362229,04	401883,47	124,82	HNFO62	363090,90	402526,17	90,55	HNFO119	362384,95	402548,21	92,68	NFO96	363226,64	402371,36	83,22																
HNFO27	362238,64	401871,50	124,33	HNFO63	363078,88	402497,34	89,63	HNFO120	362390,78	402544,88	92,56	NFO97	363251,14	402389,81	82,61																
HNFO28	362159,35	401773,71	130,80	HNFO64	363103,39	402490,91	90,77	HNFO122	362423,34	402558,15	94,41	NFO98	363245,90	402358,58	82,91																
HNFO29	362337,68	401996,32	123,86	HNFO68	362442,01	402501,28	98,63	HNFO123	362399,58	402557,40	93,27	NFO99	363262,28	402368,45	82,35																

 www.verkis.is - sími: 422 8000 Frumstærð blaðs A3	SAMPYKKT: Í vinnslu 2022-04-11 13:35	ARNARNESVEGUR (411) RÚPNAVEGUR - BREIÐHOLTSBRAUT Arnarnesvegur - Breiðholtsbraut Afvötnun Hnitaskrá 2/2		Yfirfarir Útbóðsr. XXX-xxx-xxxxx Vegnr. 411
	A 2022-03-31 VERKTEIKNING BtH BtH GTJ ÚTG DAGS SKÝRINGAR TEIK HANN RÝNT SAMP			Hönnunarstígl Verkhönnun G15 A



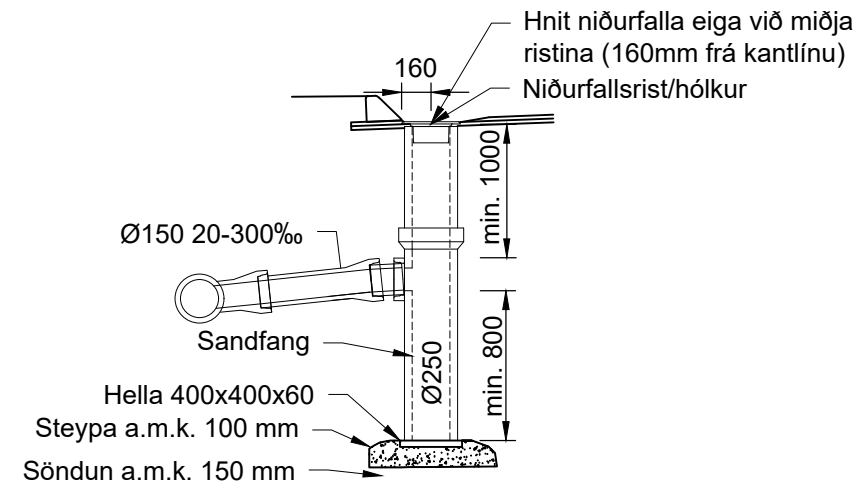
SNÍÐ - REGNVATNSBRUNNUR
1:50



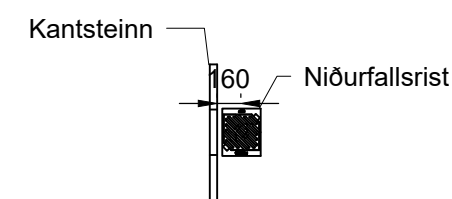
SNÍÐ - HLIÐARNIÐURFALL
1:50



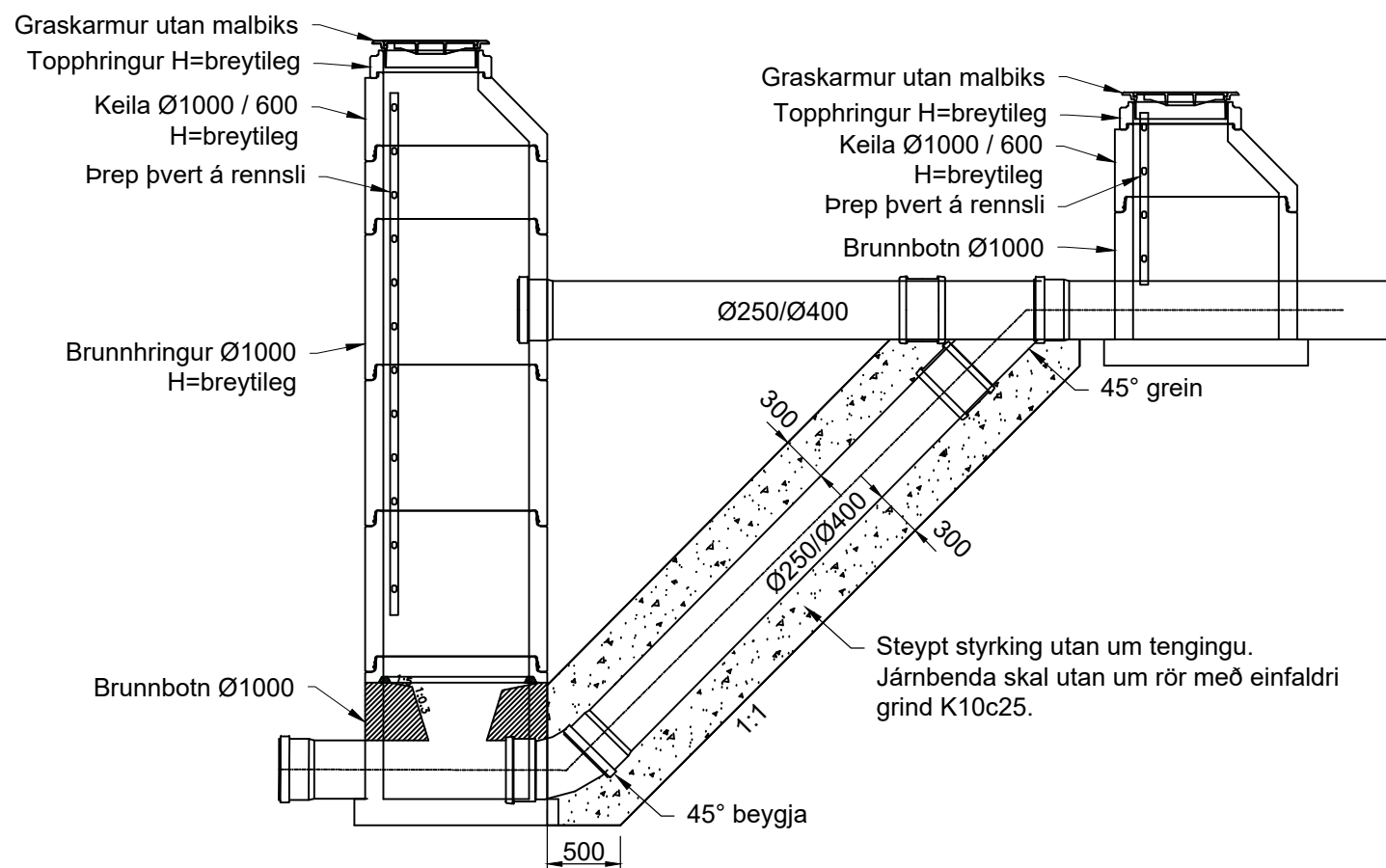
PLANMYND - HLIÐARNIÐURFALL
1:50



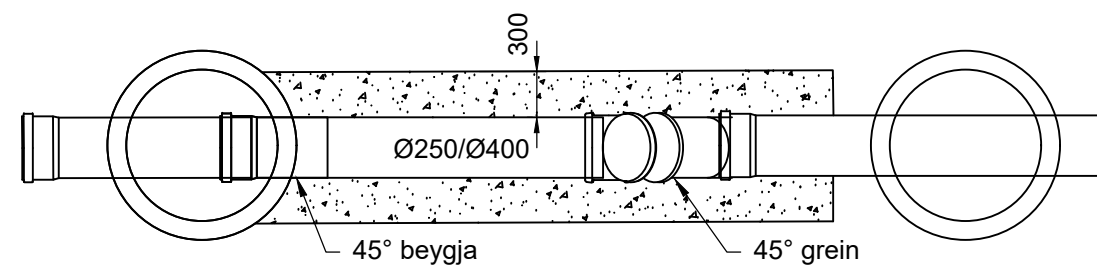
SNÍÐ - NIÐURFALL
1:50



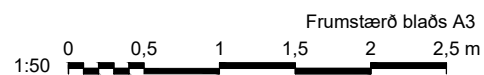
PLANMYND - NIÐURFALL
1:50



SNÍÐ - FALLBRUNNUR Rb26 og Rb37 - REGNVATN
1:50



PLAN - FALLBRUNNUR Rb26 og Rb37 - REGNVATN
1:50



www.verkis.is - sími: 422 8000

VERKF. 10060 TEIKN. 003.M24.VH.G16 A

SAMPYKKT:

Í vinnslu

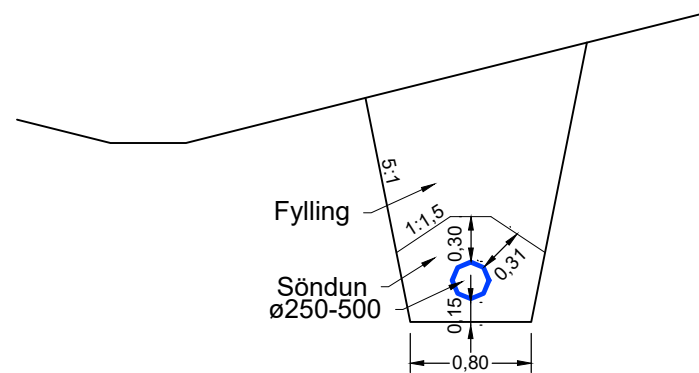
2022-04-11 09:54

A 2022-03-31 VERKTEIKNING BrH BrH GTJ
ÚTG DAGS SKÝRINGAR TEIK HANN RÝNT SAMP

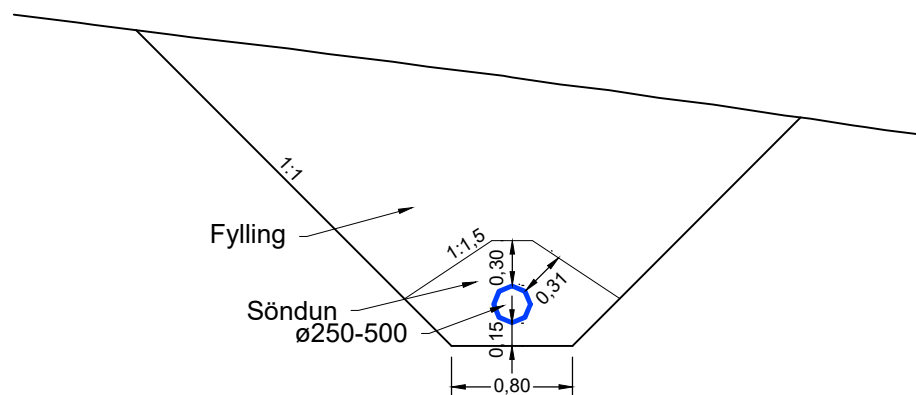
ARNARNESVEGUR (411)
RJÚPNAVEGUR - BREIÐHOLTSBRAUT
Arnarnesvegur - Breiðholtsbraut
Afvötnun
Sérmyndir - Brunnar, niðurföll



Yfirfarið	Útbóðsr. XXX-xxx-xxxxx
	Vegnr. 411
Sampykkt	Hönnunarstíll Verkhönnun
	G16 A

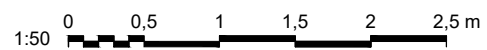


ALMENNT SNIÐ - Ø250-500 REGNVATNSLÖGN - Í KLÖPP
1:50



ALMENNT SNIÐ - Ø250-500 REGNVATNSLÖGN - Í JARÐVEGI
1:50

Frumstærð blaðs A3



www.verkis.is - sími: 422 8000

VERKF. 10060 TEIKN. 003.M24.VH.G17 A

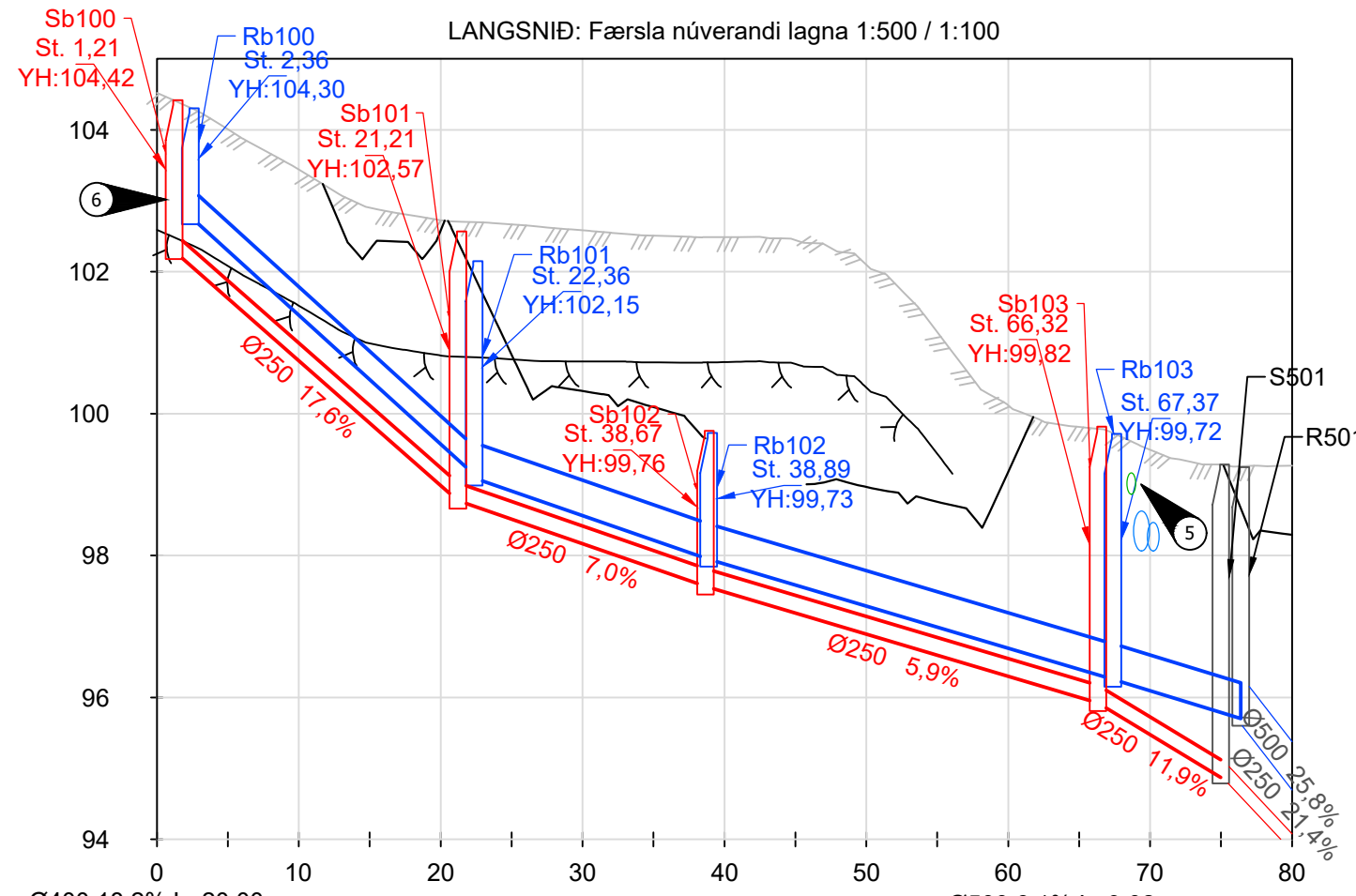
SAMPYKKT:		Í vinnslu	
		2022-03-18 13:58	
A	2022-03-31	VERKTEIKNING	BrH BrH GTJ
ÚTG	DAGS	SKÝRINGAR	TEIK HANN RÝNT SAMP

ARNARNESVEGUR (411)
 RJÚPNAVEGUR - BREIÐHOLTSBRAUT
 Arnarnesvegur og Breiðholtsbraut
 Afvötnun
 Jarðvinnusnið

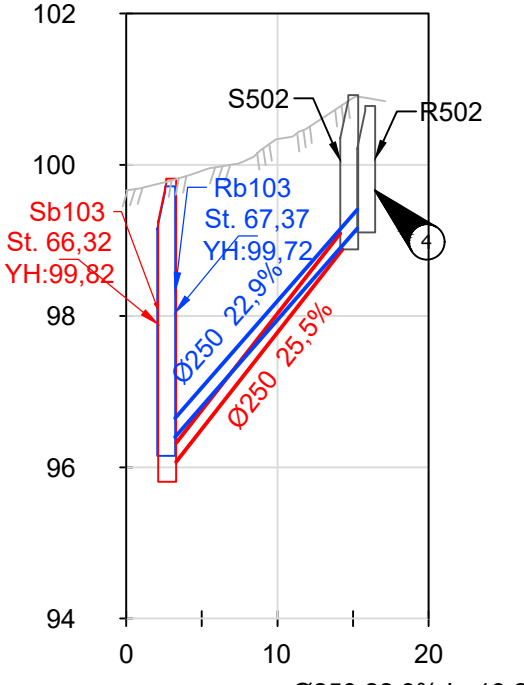


Yfirfarið	Útbóðsfr. XXX-xxx-xxxxx
	Vegnr. 411
Samþykkt	Hönnunarstlg Verkhönnun
	G17 A

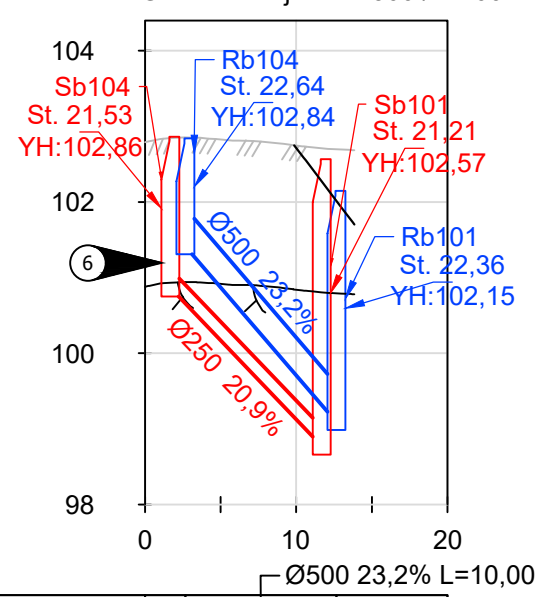
LANGSNIÐ: Færsla núverandi lagna 1:500 / 1:100



LANGSNIÐ: Búðakór 1:500 / 1:100



LANGSNIÐ: Desjakór 1:500 / 1:100



BOTNKÓTI OFANVATN	101,43	99,11
BOTNKÓTI SKÓLP	100,87	98,78

Ø250 20,9% L=10,00

BOTNKÓTI OFANVATN	102,79	99,15	99,11	97,96	97,96	96,27	96,27	95,72
BOTNKÓTI SKÓLP	102,30	98,78	98,78	97,57	97,57	95,93	95,93	94,88

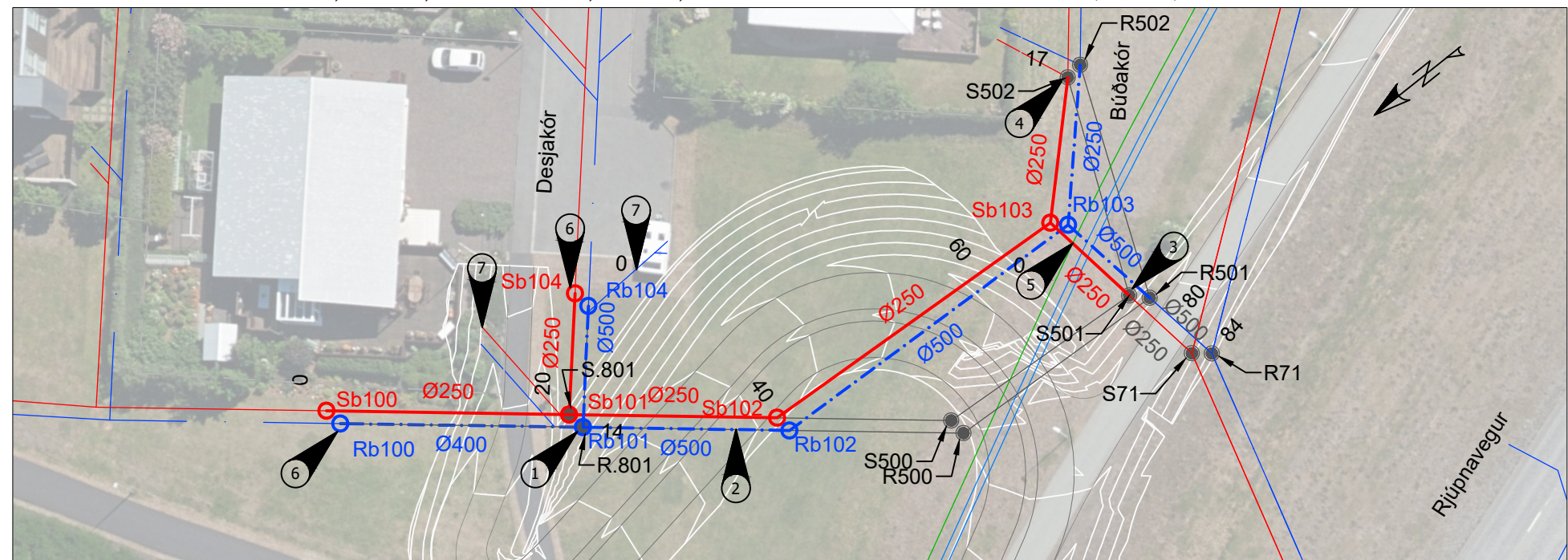
Ø400 18,2% L=20,00 Ø500 6,7% L=17,03 Ø500 6,1% L=9,02 Ø500 5,9% L=28,53 Ø250 5,9% L=27,66

BOTNKÓTI OFANVATN	96,27	99,30
BOTNKÓTI SKÓLP	95,93	99,00

Ø250 22,9% L=13,22

BRUNNAR OG TENGIPUNKTAR

NR.	Austur	Norður
Rb100	361802,70	401519,60
Rb101	361789,99	401504,16
Rb102	361779,16	401491,01
Rb103	361778,08	401462,50
Rb104	361797,52	401497,58
Sb100	361804,23	401519,82
Sb101	361791,51	401504,39
Sb102	361780,61	401491,16
Sb103	361779,14	401463,54
Sb104	361799,02	401497,79




- 1 Brunnar Sb/Rb100 lagðir í sömu legu og núverandi brunnar S/R.801.
- 2 Nýjar lagnir í sömu legu og núverandi lagnir.
- 3 Nýjar skólp og regnvatnslagnir tengjast núv. brunnum S/R501.
- 4 Dýpt brunna S/R502 er óvituð. Halli nýrra lagna milli S/R502 og Sb/Rb103er því áætlaður og þarf að aðlaga á staðnum.
- 5 Nýjar vatns-og hitaveitulagnir Veitna þveraðar. DN300 hitaveita og Ø400 og Ø560 vatnslagnir.
- 6 Nýjir brunnar á núv.lögn Hæð á núv. lögn óvituð og þarf því að útfæra dýpt brunna á staðnum.
- 7 Heimæðar og niðurfalstengilagnir tengdar inn á nýjar lagnir.

SKÝRINGAR:

- NÝ REGNVATNSLÖGN
- NÚV. REGNVATNSLÖGN
- NÝ SKÓLPÖGN
- NÚV. SKÓLPÖGN
- NÚV. LÖGN AFLÖGD
- NÝ HITAVEITULÖGN (VEITUR)
- NÝ VATNSVEITULÖGN (VEITUR)
- NÝ REGNVATNSBRUNNUR
- Sb: SKÓLPBRUNNUR
- NÚV. BRUNNUR

YFIRBÖRD - NÚVERANDI
YFIRBÖRD - HÖNNUN
YFIRBÖRD - KLÖPP
BK: BOTNKÓTI
TK: TENGIKÓTI
YH: YFIRBÖRDSHÆÐ
L: LÁRETT LENGÐ Á MILLI MIÐJU BRUNNA



www.verkis.is - sími: 422 8000

VERKÍ. 10060 TEIKN. 003.M24.VH.G18 A

SAMPYKKT: **Í vinnslu**

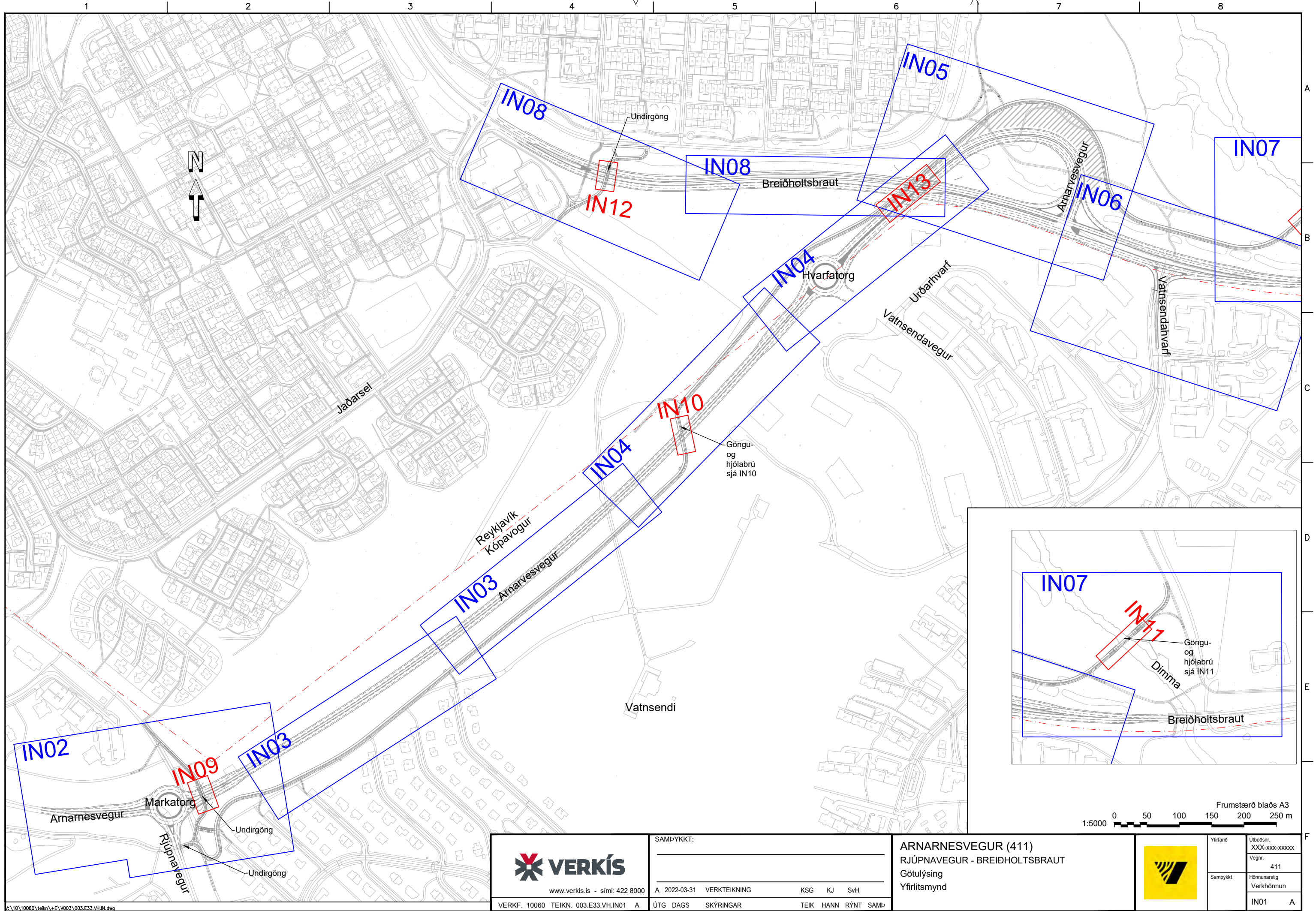
2022-04-06 08:53


ARNARNESVEGUR (411)
RJÚPNAVEGUR - BREIDHOLTSBRAUT
Göngustígur að undirgöngum Rjúpnavegs
Fráveita - Færsla á núverandi lögnum
Grunnmynd og langsnið, st. 0-80, st. 0-20


Yfirfarið: Útboðnr. XXX-xxx-xxxx
Vegnr. 411

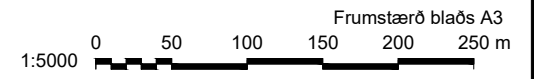
Samþykkt: Hönnunarsig Verkhönnun

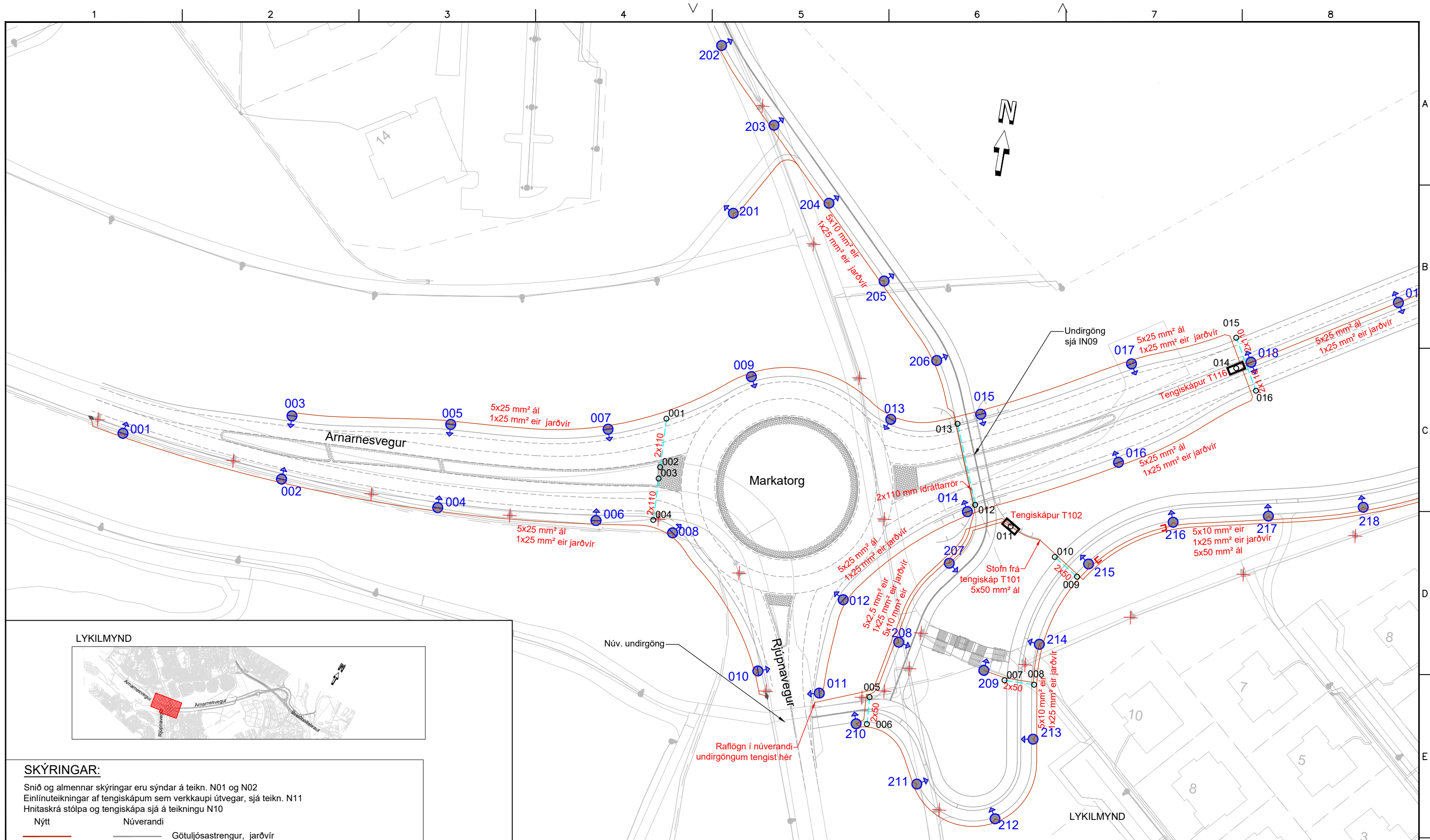
G18 A



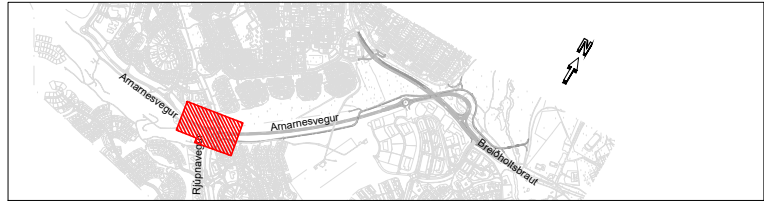
 www.verkis.is - sími: 422 8000	SAMPYKKT:		ARNARNESVEGUR (411)		
	A 2022-03-31 VERKTEIKNING		KSG	KJ SvH	RJÚPNAVEGUR - BREIÐHÓLTSBRAUT
VERKF. 10060 TEIKN. 003.E33.VH.IN01 A	ÚTG DAGS	SKÝRINGAR	TEIK	HANN RÝNT SAMP	Götulýsing
					Yfirlitsmynd

	Yfirlit	Ölboðsnr. XXX-xxxx-xxxxx
	Sampykkt	Hönnunarstig Verkhönnun
		IN01 A





LYKILMYND



SKÝRINGAR:

Snið og almennar skýringar eru sýndar á teikn. N01 og N02
 Einlínuteikningar af tengiskápum sem verkkaupi útvegar, sjá teikn. N11
 Hnitaskrá stólpa og tengiskápa sjá á teikningu N10

Nýtt	Núverandi	Áskilningur
		Götuljósastrengur, jarðvir
		Rafmagnsstrengur
		Fjarskiptastrengur
		Ídráttarrör
		5 m staur með ljóskeri á toppi
		10 m stólpi með ljóskeri á toppi
		10 m stólpi með 2 ljóskerjum á toppi
		Núverandi ljósastaur/búnaður
		Staur, strengur fjarlægður
		Strengur rofinn
		Tengiskápur
		Tengimúffa

Í vinnslu
 2022-03-28 11:38



www.verkis.is - sími: 422 8000

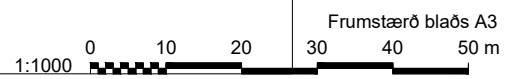
VERKF. 10060 TEIKN. 003.E33.VH.IN02 A

SAMPYKKT:			
A	2022-03-31	VERKTEIKNING	KSG KJ SvH
ÚTG	DAGS	SKÝRINGAR	TEIK HANN RÝNT SAMP

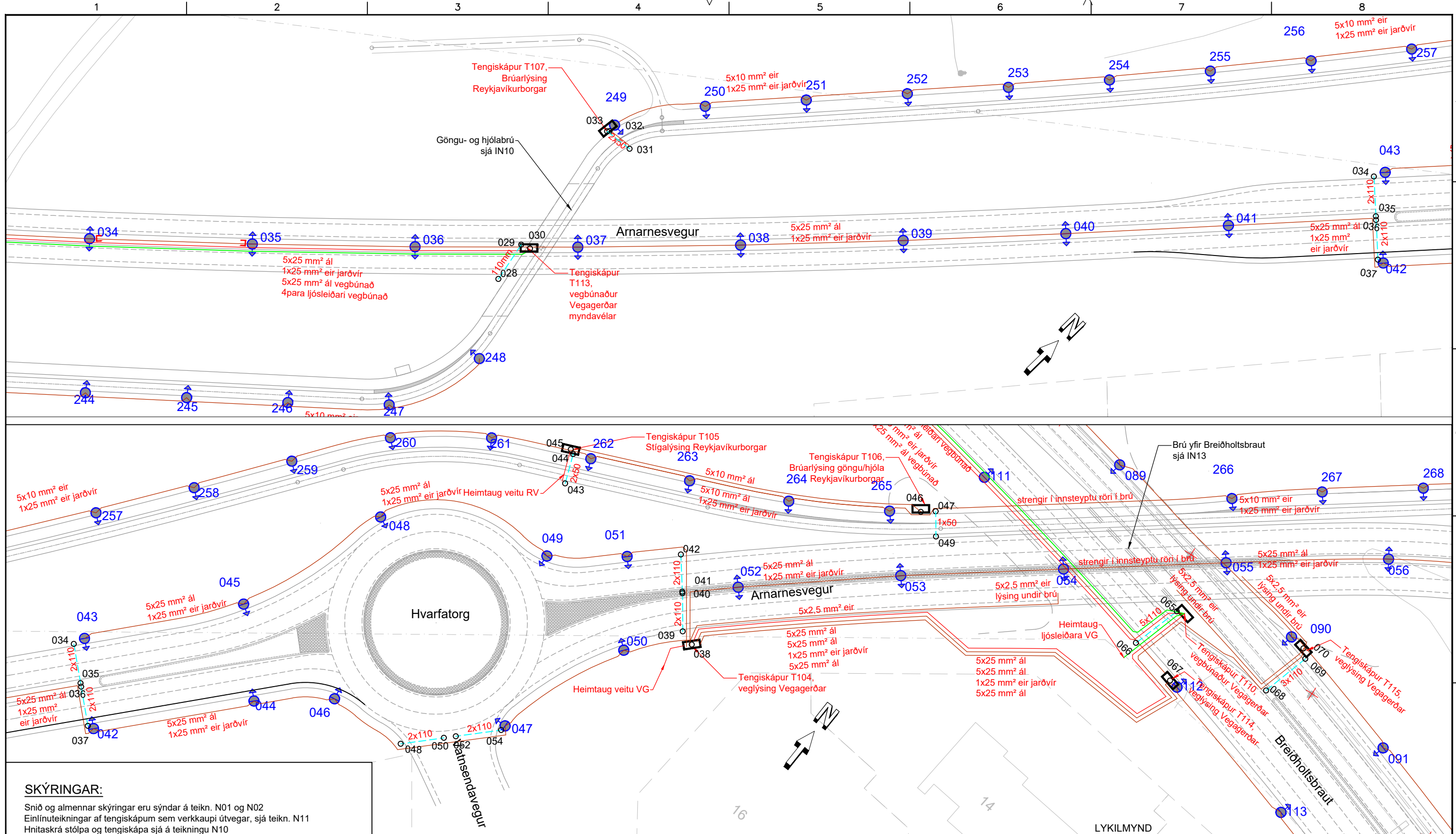
ARNARNESVEGUR (411)
 RJÚPNAVEGUR - BREIÐHOLTSBRAUT
 Götulýsing
 Markatorg
 Grunnmynd



Yfirferið	Útbóðsr. XXX-xxx-xxxxx
Samþykkt	Vegnr. 411
	Hönnunarstig Verkhönnun
	IN02 A



© 10\10060\Tekn\+E\1003\003.E33.VH.IN.dwg



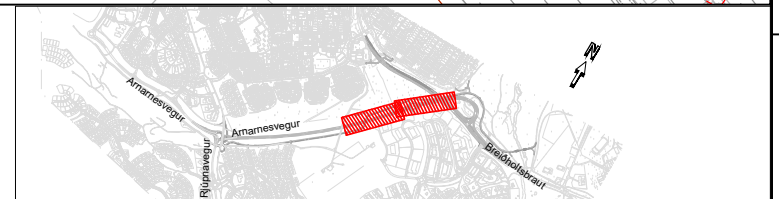
SKÝRINGAR:

Snið og almennar skýringar eru sýndar á teikn. N01 og N02
 Einlínuteikningar af tengiskápum sem verkkaupi útvegur, sjá teikn. N11
 Hnitaskrá stólpa og tengiskápa sjá á teikningu N10

Nýtt	Núverandi	
		Götuljósastrengur, jarðvir
		Rafmagnsstrengur
		Fjarskiptastrengur
		Ídráttarrör
		5 m staur með ljóskeri á toppi
		10 m stólpi með ljóskeri á toppi
		10 m stólpi með 2 ljóskerjum á toppi
		Núverandi ljósastaur/búnaður
		Staur, strengur fjarlægður
		Strengur rofinn
		Tengiskápur
		Tengimúffa

Í vinnslu
2022-03-29 09:49

LYKILMYND



www.verkis.is - sími: 422 8000

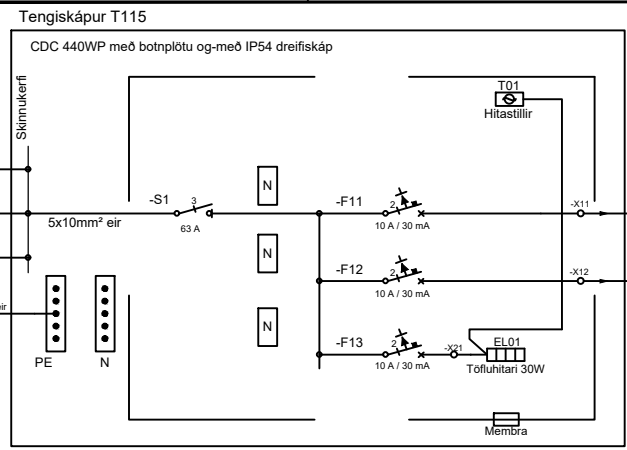
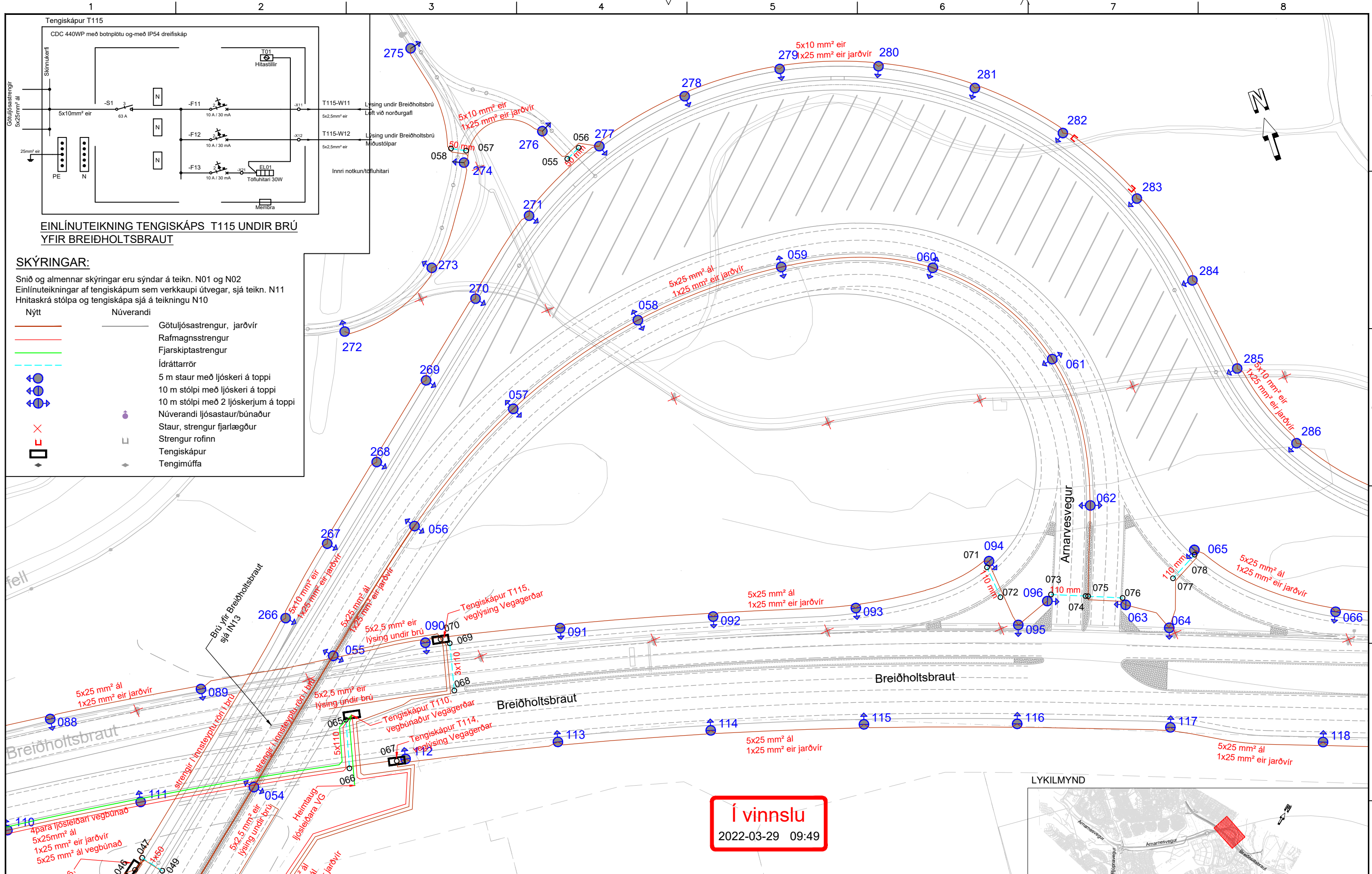
VERKF. 10060 TEIKN. 003.E33.VH.IN04 A

SAMPYKKT:			
A	2022-03-31	VERKTEIKNING	KSG KJ SvH
ÚTG	DAGS	SKÝRINGAR	TEIK HANN RÝNT SAMP

ARNARNESVEGUR (411)
 RÚPNAVEGUR - BREIÐHOLTSBRAUT
 Götulýsing
 Arnarnesvegur og Hvarfatorg
 Grunnmynd



Yfirfarið	Útbodsnr. XXX-xxx-xxxxx
Samþykkt	Vegnr. 411
	Hönnunarstig Verkhönnun
	IN04 A



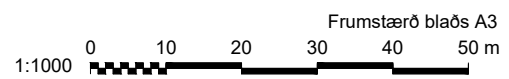
EINLÍNUTEIKNING TENGISKÁPS T115 UNDIR BRÚ YFIR BREIÐHOLTSBRAUT

SKÝRINGAR:

Snið og almennar skýringar eru sýndar á teikn. N01 og N02
 Einlínuteikningar af tengiskápum sem verkkaupi útvegar, sjá teikn. N11
 Hnitaskrá stólpa og tengiskápa sjá á teikningu N10

- | | | |
|------|-----------|--------------------------------------|
| Nýtt | Núverandi | |
| | | Götuljósastrengur, jarðvir |
| | | Rafmagnsstrengur |
| | | Fjarskiptastrengur |
| | | Ídráttarrör |
| | | 5 m staur með ljóskeri á toppi |
| | | 10 m stólpi með ljóskeri á toppi |
| | | 10 m stólpi með 2 ljóskerjum á toppi |
| | | Núverandi ljósastaur/búnaður |
| | | Staur, strengur fjarlægður |
| | | Strengur rofinn |
| | | Tengiskápur |
| | | Tengimúffa |

Í vinnslu
 2022-03-29 09:49



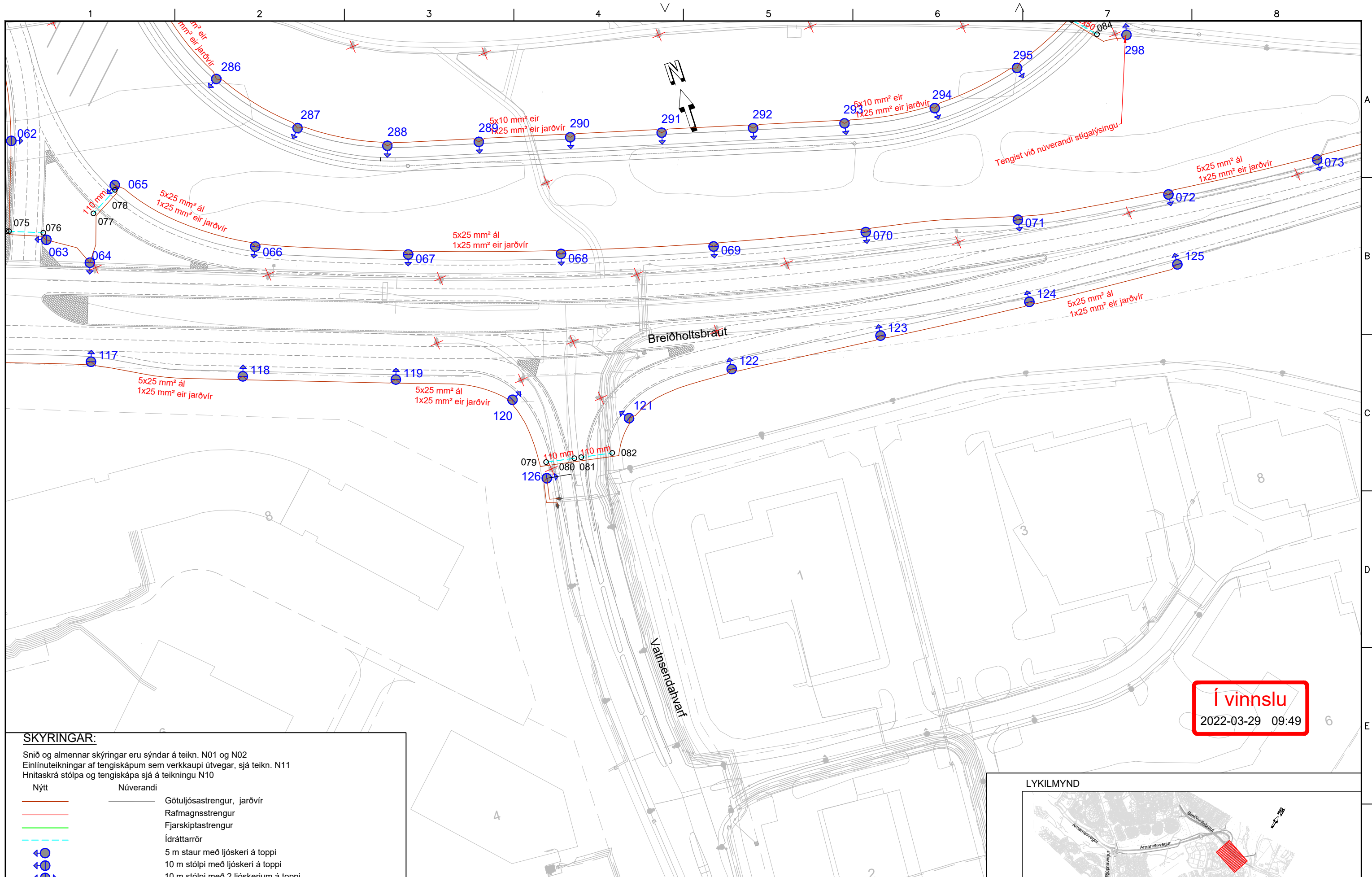
www.verkis.is - sími: 422 8000
 VERKF. 10060 TEIKN. 003.E33.VH.IN05 A

SAMPYKKT:			
A	2022-03-31	VERKTEIKNING	KSG KJ SvH
ÚTG	DAGS	SKÝRINGAR	TEIK HANN RÝNT SAMP

ARNARNESVEGUR (411)
 RÚPNAVEGUR - BREIÐHOLTSBRAUT
 Götulýsing
 Gatnamót Arnarnesvegur og Breiðholtsbrautar
 Grunnmynd



Yfirfarið	Útbodsnr.
Samþykkt	XXX-xxx-xxxxx
	Vegnr.
	411
	Hönnunarstig
	Verkhönnun
	IN05
	A

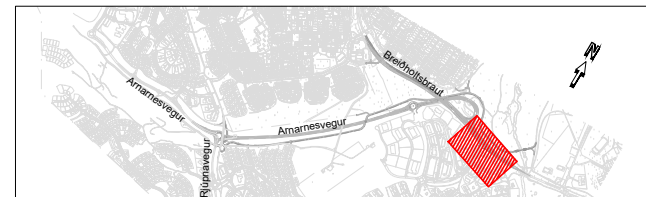


SKYRINGAR:

Snið og almennar skýringar eru sýndar á teikn. N01 og N02
 Einlínuteikningar af tengiskápum sem verkkaupi útvegjar, sjá teikn. N11
 Hnitaskrá stólpa og tengiskápa sjá á teikningu N10

Nýtt	Núverandi
	Götulljósastrengur, jarðvír
	Rafmagnsstrengur
	Fjarskiptastrengur
	Ídráttarrör
	5 m staur með ljóskeri á toppi
	10 m stólpi með ljóskeri á toppi
	10 m stólpi með 2 ljóskerjum á toppi
	Núverandi ljósastaur/búnaður
	Staur, strengur fjarlægður
	Strengur rofinn
	Tengiskápur
	Tengimúffa

LYKILMYND



Frumstærð blaðs A3
 1:1000



www.verkis.is - sími: 422 8000

VERKF. 10060 TEIKN. 003.E33.VH.IN06 A

SAMPYKKT:

A 2022-03-31 VERKTEIKNING KSG KJ SvH
 ÚTG DAGS SKÝRINGAR TEIK HANN RÝNT SAMP

ARNARNESVEGUR (411)
 RJÚPNAVEGUR - BREIÐHOLTSBRAUT
 Götulýsing
 Breiðholtsbraut
 Grunnmynd



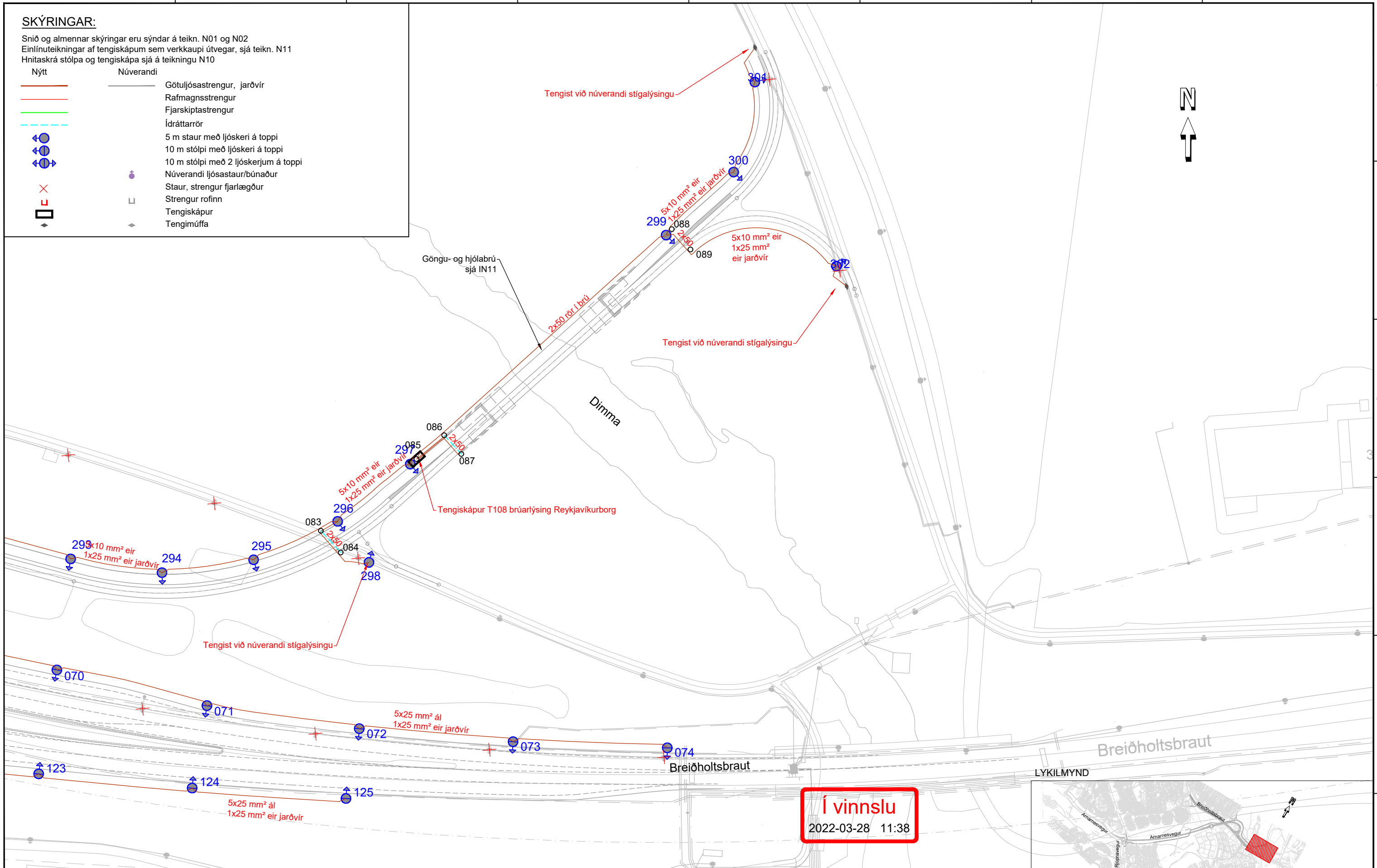
Yfirferið	Útbóðsnr. XXX-xxx-xxxxx
Samþykkt	Vegnr. 411
	Hönnunarstig Verkhönnun
	IN06 A

SKÝRINGAR:

Snið og almennar skýringar eru sýndar á teikn. N01 og N02
 Einlínuteikningar af tengiskápum sem verkkaupi útvegar, sjá teikn. N11
 Hnitaskrá stólpa og tengiskápa sjá á teikningu N10

Nýtt	Núverandi

- Götuljósastrengur, jarðvír
- Rafmagnsstrengur
- Fjarskiptastrengur
- Ídráttarrör
- 5 m staur með ljóskei á toppi
- 10 m stólpi með ljóskei á toppi
- 10 m stólpi með 2 ljóskei á toppi
- Núverandi ljósastaur/búnaður
- Staur, strengur fjarlægður
- Strengur rofinn
- Tengiskápur
- Tengimúffa



Í vinnslu
 2022-03-28 11:38



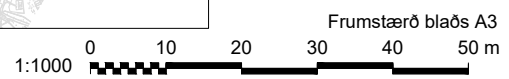
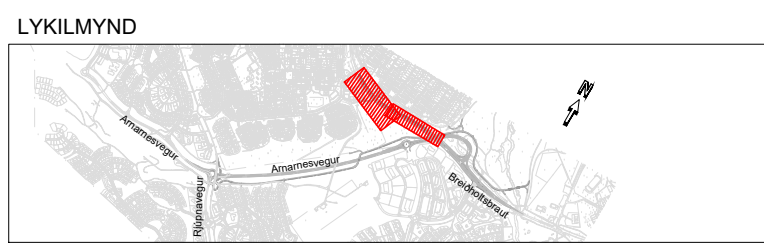
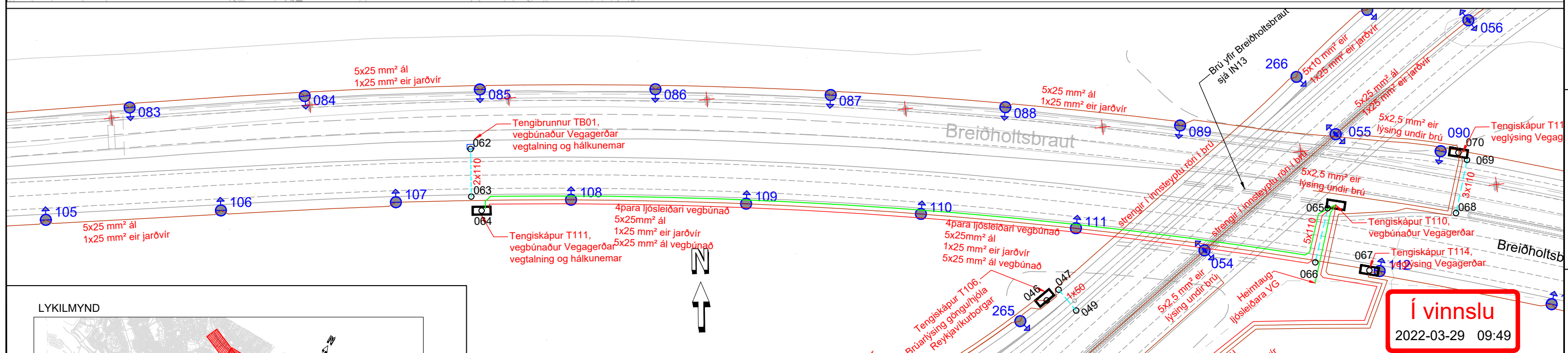
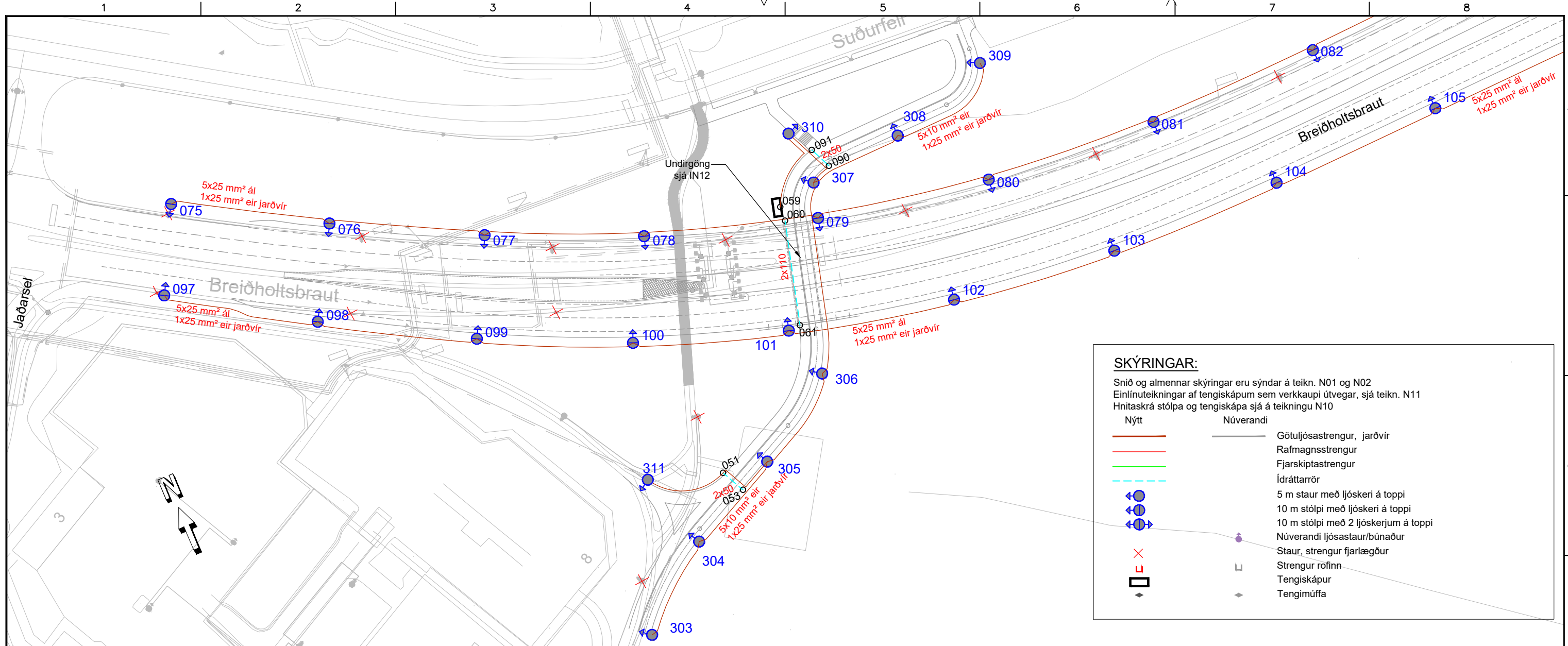
VERKÍS
 www.verkis.is - sími: 422 8000
 VERKF. 10060 TEIKN. 003.E33.VH.IN07 A

SAMPYKKT:

A	2022-03-31	VERKTEIKNING	KSG	KJ	SvH
ÚTG	DAGS	SKÝRINGAR	TEIK	HANN	RÝNT SAMP

ARNARNESVEGUR (411)
 RÚPNAVEGUR - BREIÐHOLTSBRAUT
 Götulýsing
 Breiðholtsbraut
 Grunnmynd

	Yfirferið	Útbóðsr. XXX-xxx-xxxxx
	Samþykkt	Hönnunarstig Verkhönnun
		IN07 A



www.verkis.is - sími: 422 8000

VERKF. 10060 TEIKN. 003.E33.VH.IN08 A

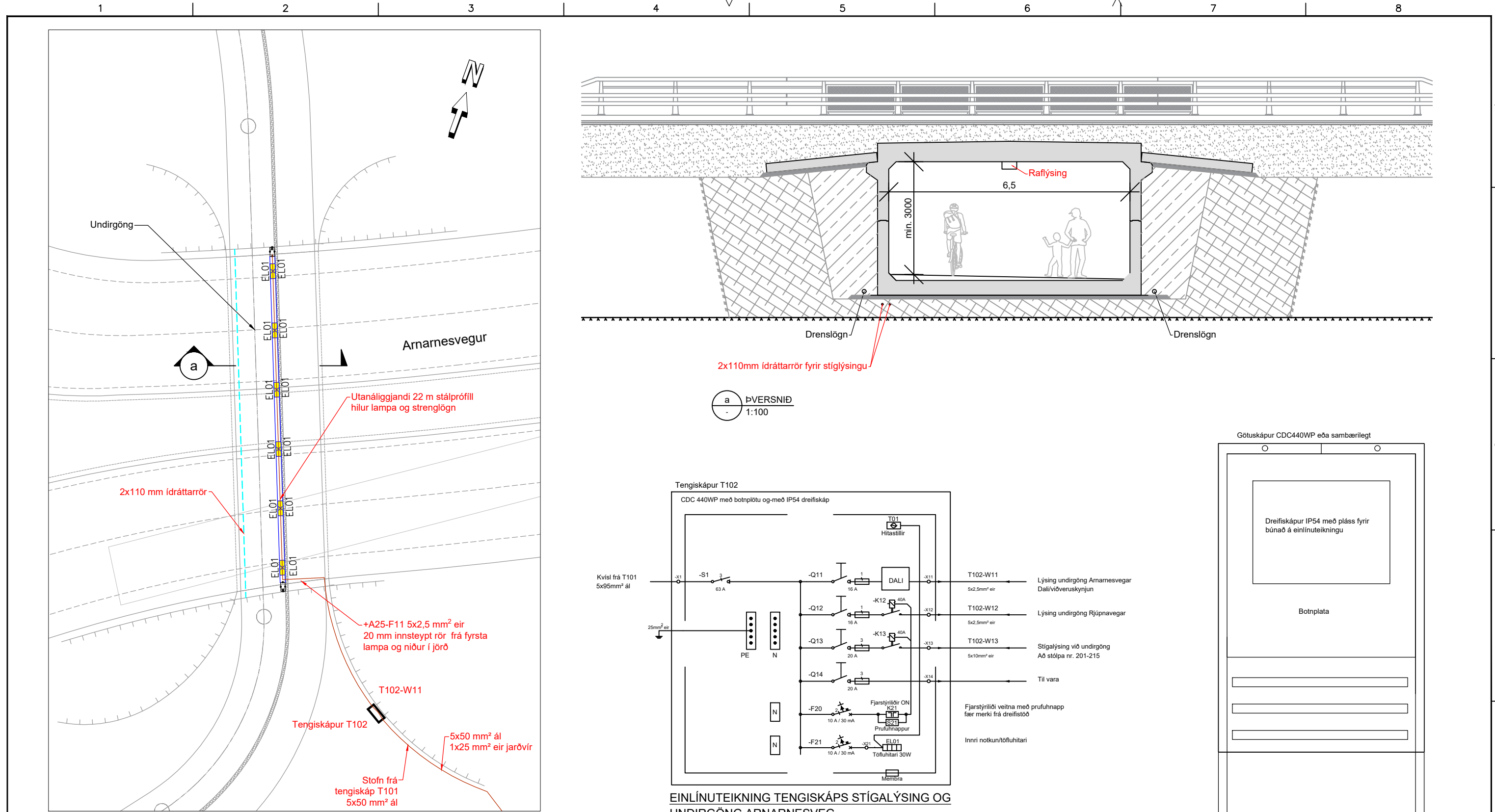
SAMPYKKT:

A	2022-03-31	VERKTEIKNING	KSG	KJ	SvH
ÚTG	DAGS	SKÝRINGAR	TEIK	HANN	RÝNT
			SAMP		

ARNARNESVEGUR (411)
 RÚPNAVEGUR - BREIÐHOLTSBRAUT
 Götulýsing
 Breiðholtsbraut
 Grunnmynd



Yfirfarið	Útbodsnr. XXX-xxx-xxxxxx
Samþykkt	Vegnr. 411
	Hönnunarstig Verkhönnun
	IN08 A



GRUNNMYND
1:250

EINLÍNUTEIKNING TENGISKÁPS STÍGALÝSING OG UNDIRGÖNG ARNARNESVEG

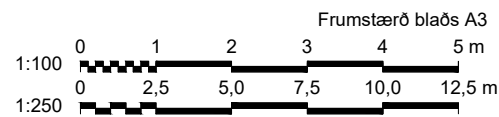
ÚTLITSTEIKNING

SKÝRINGAR:

Snið og almennar skýringar eru sýndar á teikn. N01 og N02

Nýtt	Núverandi

- Rafmagnsstrengur
- Ídráttarrör
- Lampi í undirgöngum, IP65 IK10 - 100 lúx á daginn og 30 lúx á nóttunni
- Tengiskápur
- Viðveruskynjari IP65 IK06



www.verkis.is - sími: 422 8000

VERKF. 10060 TEIKN. 003.E33.VH.IN09 A

SAMPYKKT:

A 2022-03-31 VERKTEIKNING KSG KJ SvH
ÚTG DAGS SKÝRINGAR TEIK HANN RÝNT SAMP

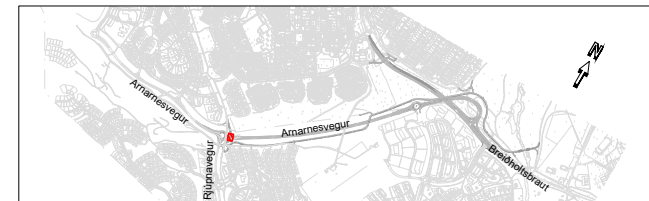
Í vinnslu
2022-03-28 11:39

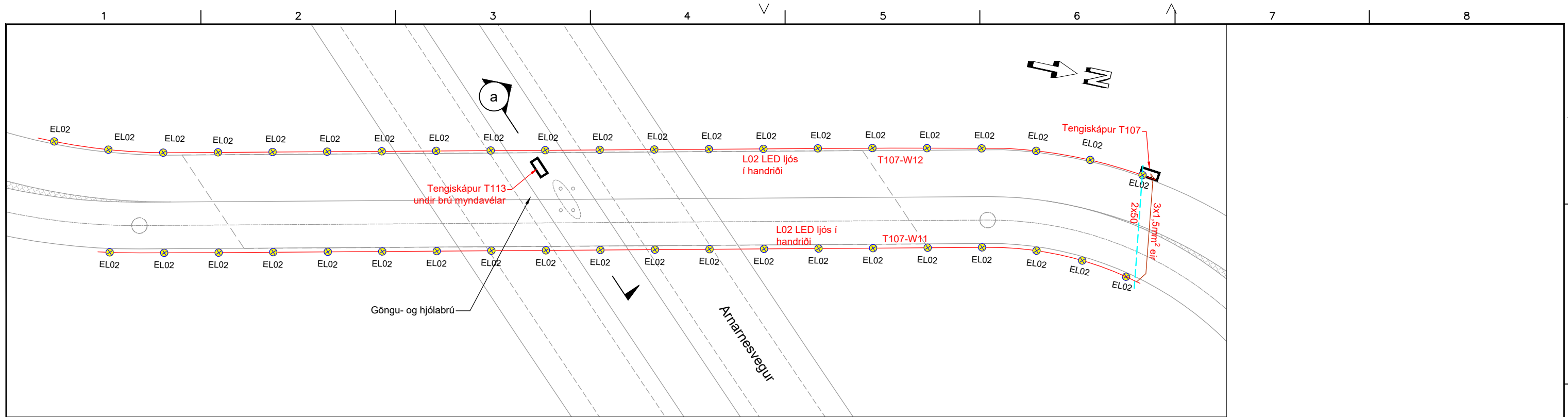
ARNARNESVEGUR (411)
RJÚPNAVEGUR - BREIÐHOLTSBRAUT
Götulýsing
Undirgöng við Markatorg
Grunnmynd



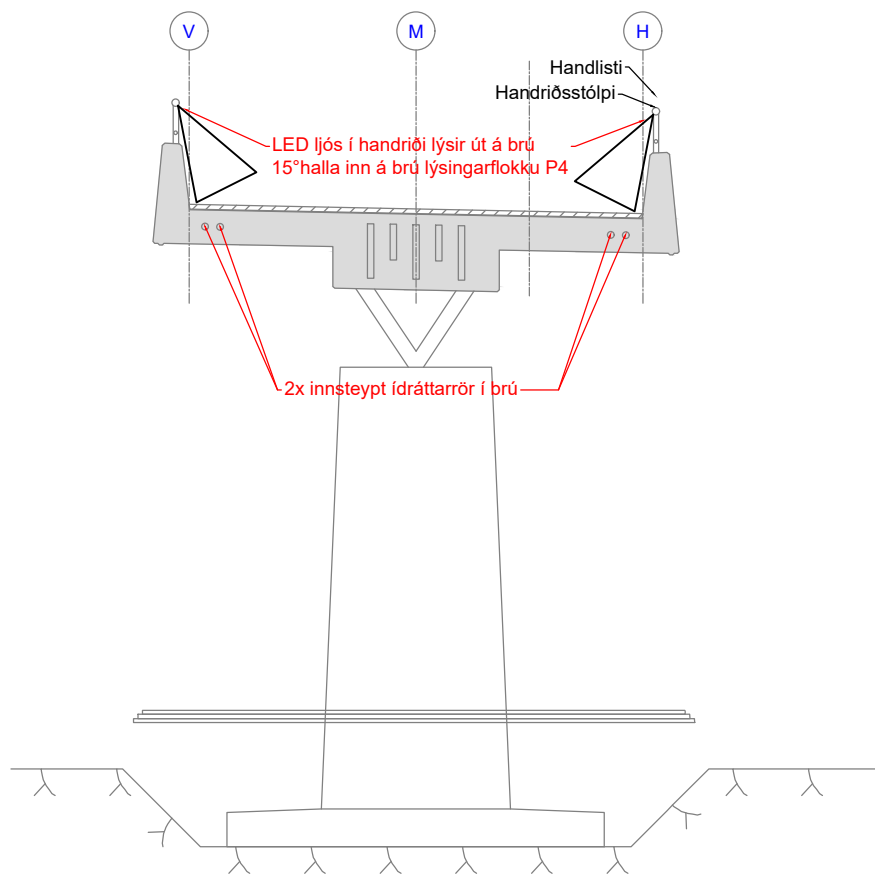
Yfirfarið	Útbóðsnr. XXX-xxx-xxxxx
Samþykkt	Vegnr. 411
	Hönnunarstig Verkhönnun
	IN09 A

LYKILMYND




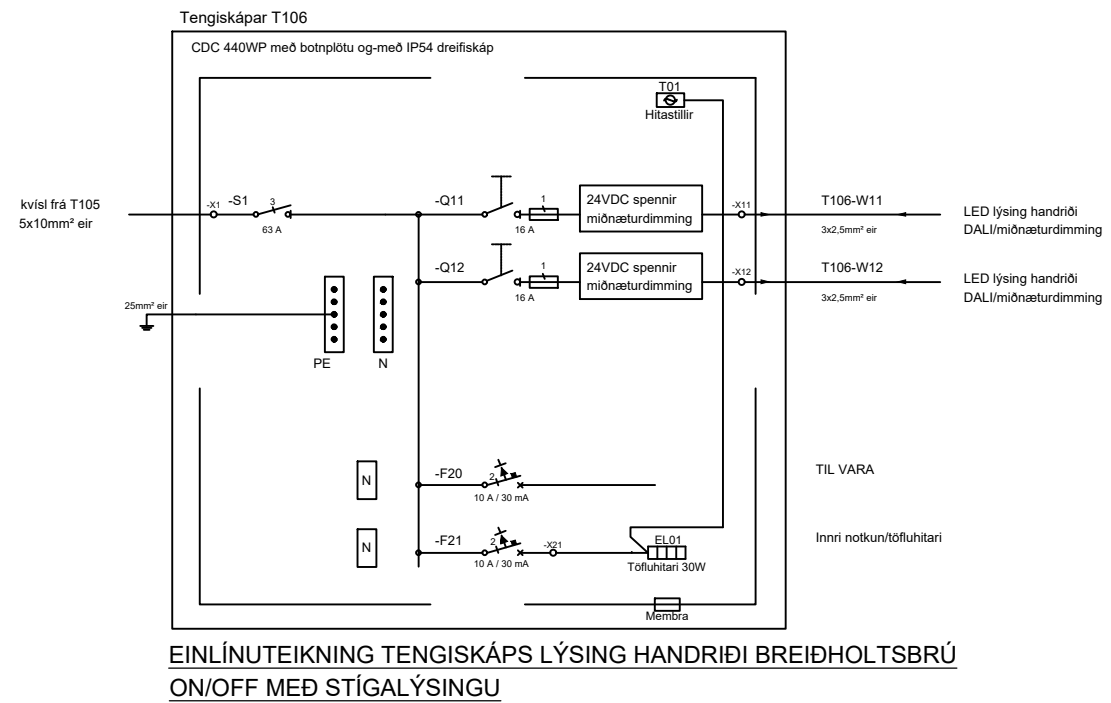


GRUNNMYND
1:250



a PERSNID
1:100

Í vinnslu
2022-03-28 11:39

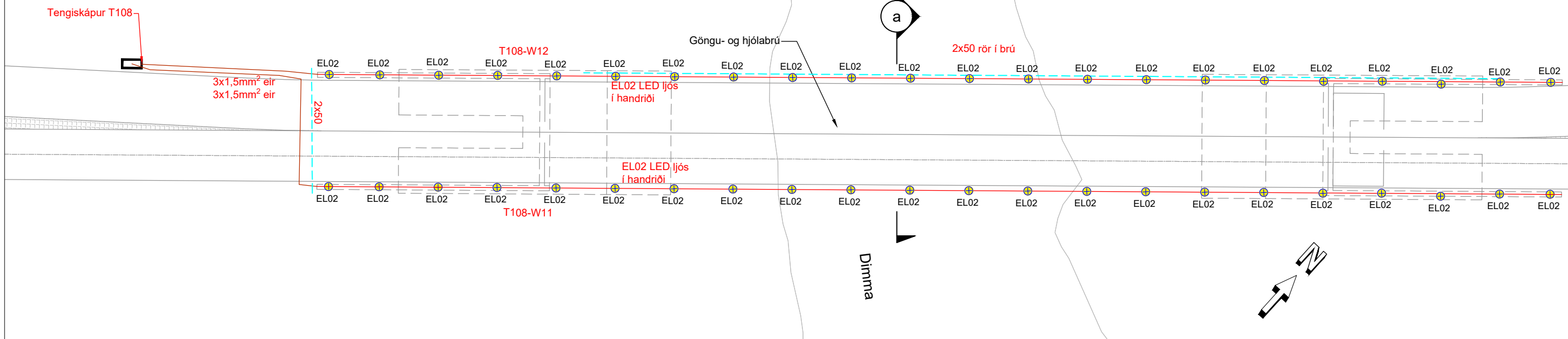


SKÝRINGAR:
Snið og almennar skýringar eru sýndar á teikn. N01 og N02

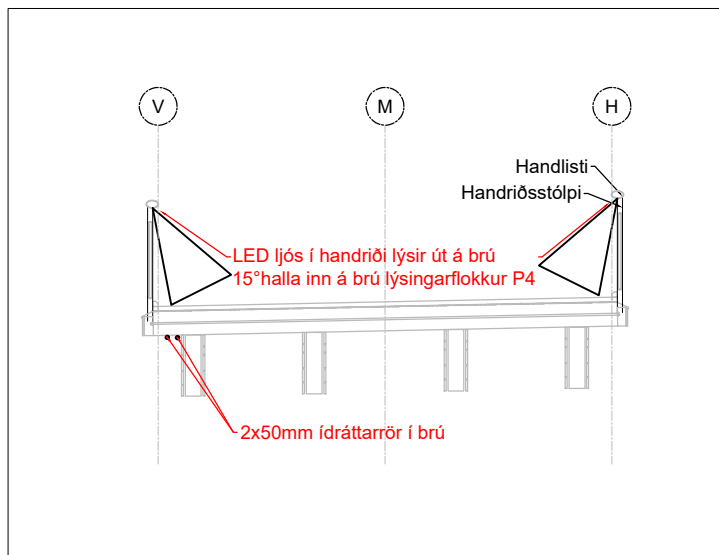
- | | | |
|------|-----------|--|
| Nýtt | Núverandi | Rafmagnsstrengur |
| | | Rafmagnsstrengur í handriði 3x2,5mm² eir |
| | | Ídráttarrör |
| | | LED lampi í handriði |
| | | Tengiskápur |

 www.verkis.is - sími: 422 8000 VERKF. 10060 TEIKN. 003.E33.VH.IN10 A	SAMPYKKT:	ARNARNESVEGUR (411) RJÚPNAVEGUR - BREIÐHOLTSBRAUT Götulýsing Göngu- og hjólabrú yfir Amarnesvegur Grunnmynd	 Yfirfarið Ötuboðnr. XXX-xxx-xxxxx Vegnr. 411 Samþykkt Hönnunarstig Verkhönnun IN10 A
	A 2022-03-31 VERKTEIKNING KSG KJ SvH ÚTG DAGS SKÝRINGAR TEIK HANN RÝNT SAMP		

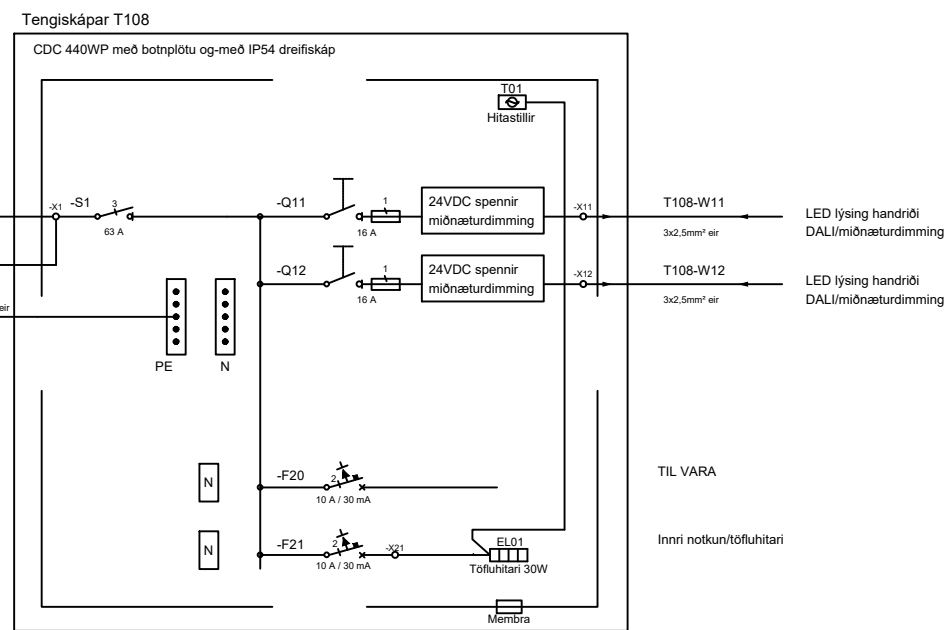
C:\10\10060\tekn\F\003\003.E33.VH.IN.dwg




GRUNNMYND
1:250



ØVERSNID
1:100



EINLÍNUTEIKNING TENGISKÁPS LÝSING HANDRIÐI BRÚ DIMMU
ON/OFF MEÐ STÍGALÝSINGU



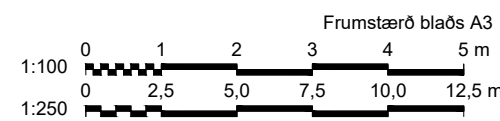
ÚTLITSTEIKNING

SKÝRINGAR:

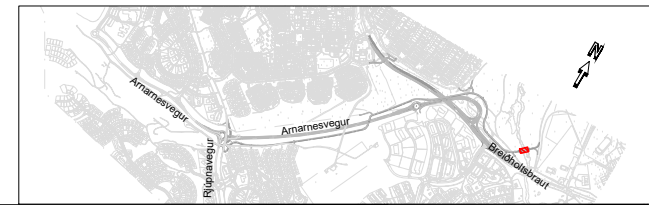
Snið og almennar skýringar eru sýndar á teikn. N01 og N02

- | | | |
|------|-----------|---|
| Nýtt | Núverandi | Rafmagnsstrengur |
| — | — | Rafmagnsstrengur í handrið 3x2,5mm ² eir |
| — | — | Ídráttarrör |
| ⊗ | ⊗ | LED lampi í handriði |
| □ | □ | Tengiskápur |

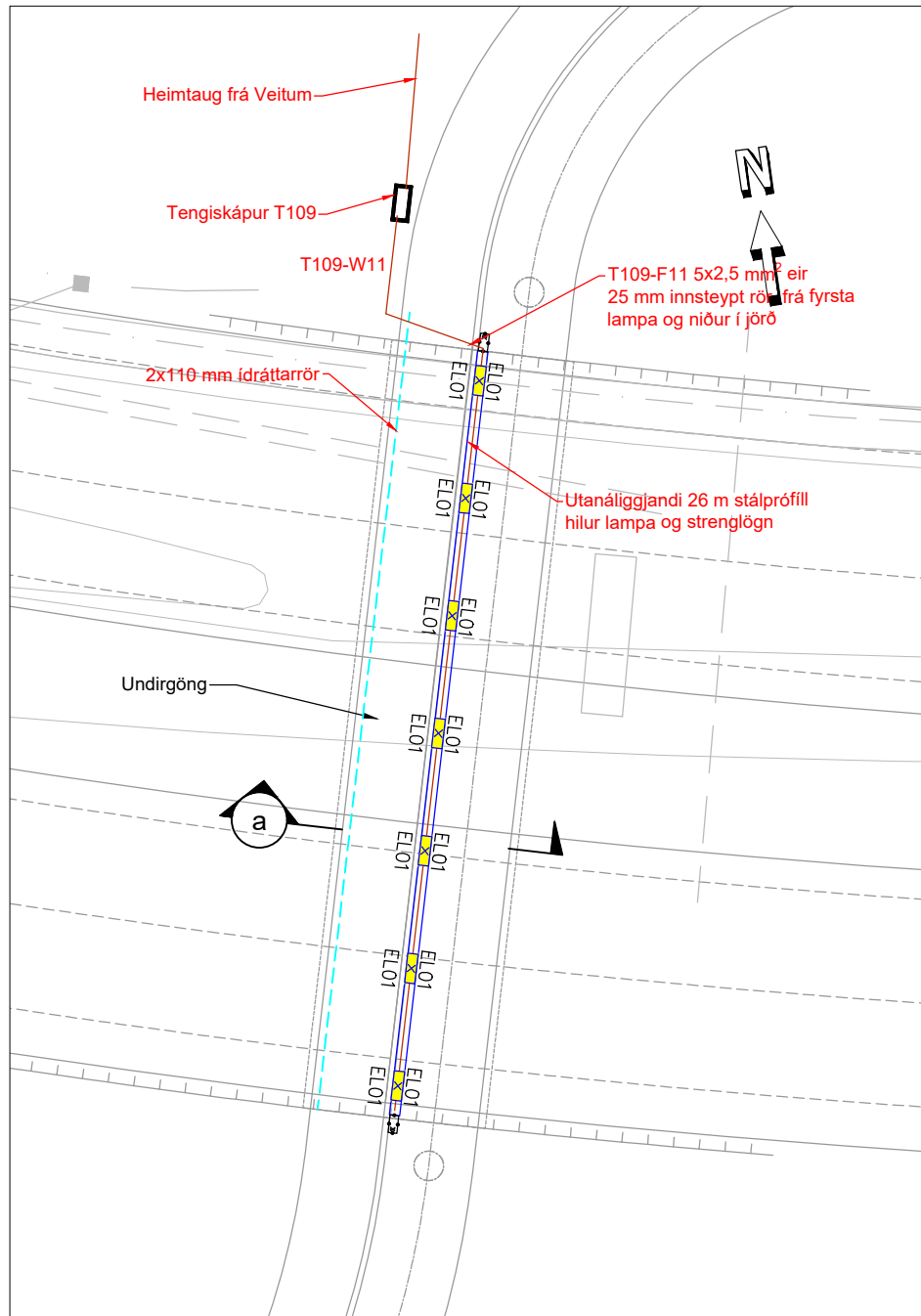
Í vinnslu
2022-03-28 11:39



LYKILMYND



 www.verkis.is - sími: 422 8000 VERKF. 10060 TEIKN. 003.E33.VH.IN11 A	SAMPYKKT:		ARNARNESVEGUR (411) RJÚPNAVEGUR - BREIÐHOLTSBRAUT Götulýsing Göngu- og hjólabrú yfir Dimmu Grunnmynd	 Yfirfarið Útbóðsr. XXX-xxx-xxxx Vegnr. 411 Hönnunarstig Verkhönnun IN11 A
	A 2022-03-31	VERKTEIKNING		
VERKÍ	ÚTG DAGS	SKÝRINGAR	TEIK HANN RÝNT SAMP	



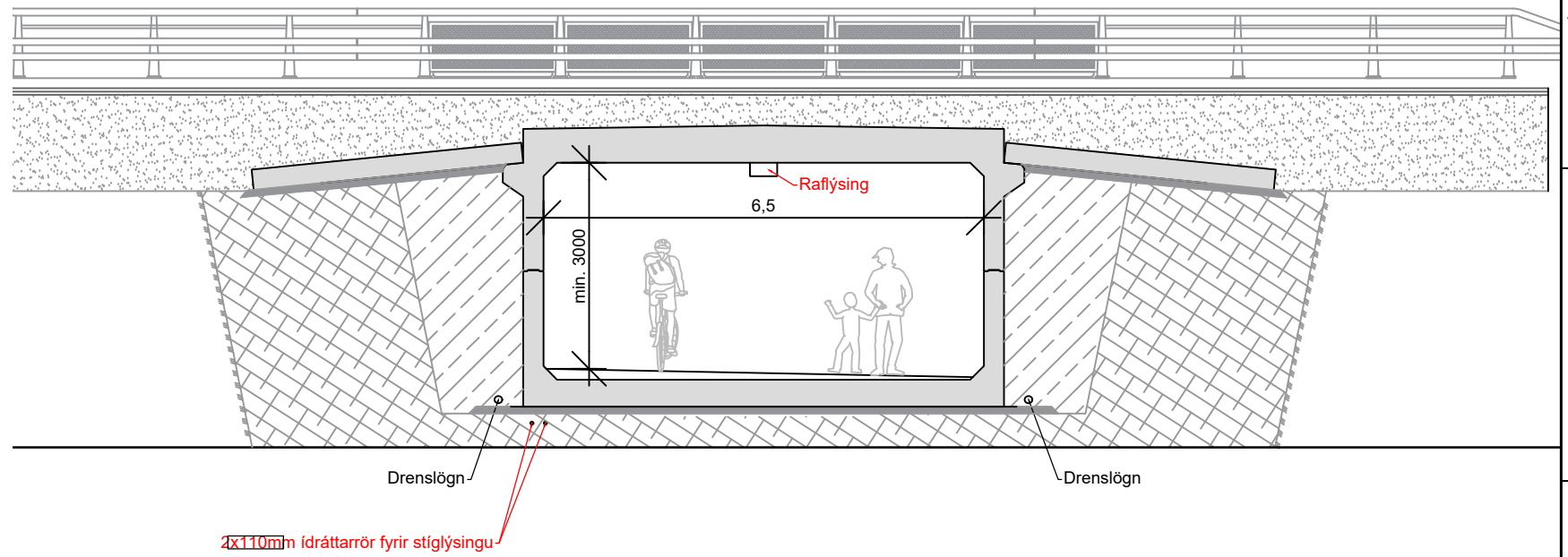
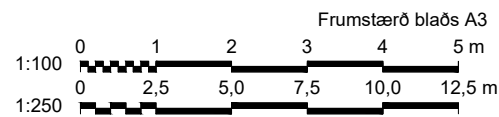
GRUNNMYND
1:250

SKÝRINGAR:

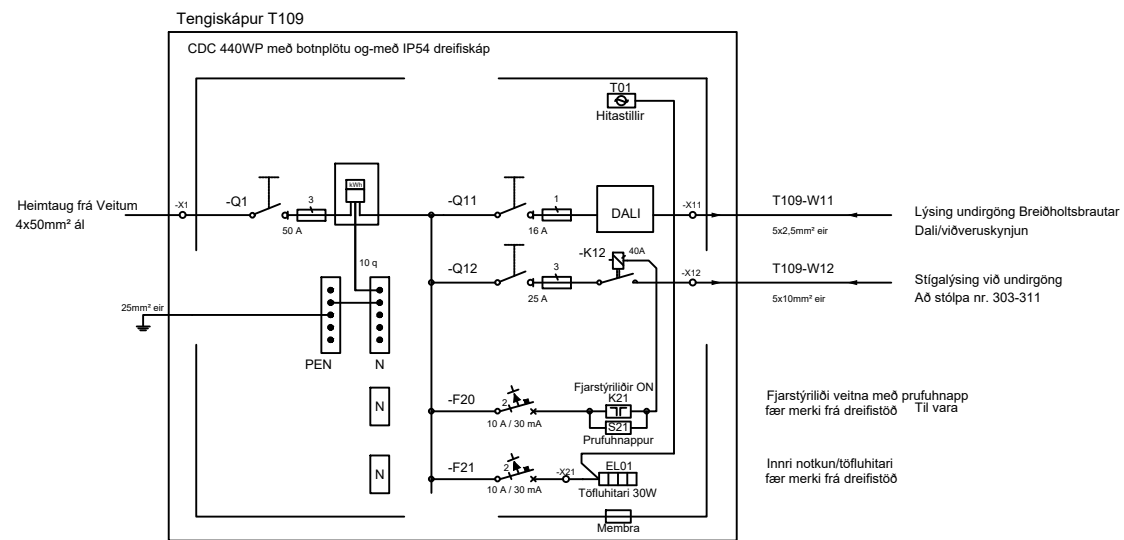
Snið og almennar skýringar eru sýndar á teikn. N01 og N02

Nýtt	Núverandi


Rafmagnstrengur
Ídráttarrör
Lampi í undirgöngum, IP65 IK10 - 100 lúx á daginn og 30 lúx á nóttunni
Tengiskápur
Viðveruskynjari IP65 IK06



ØVERSNIÐ
1:100



EINLÍNUTEIKNING TENGISKÁPUR UNDIRGÖNG
BREIÐHOLTSBRAUTAR (Verkkaupi útvegur)



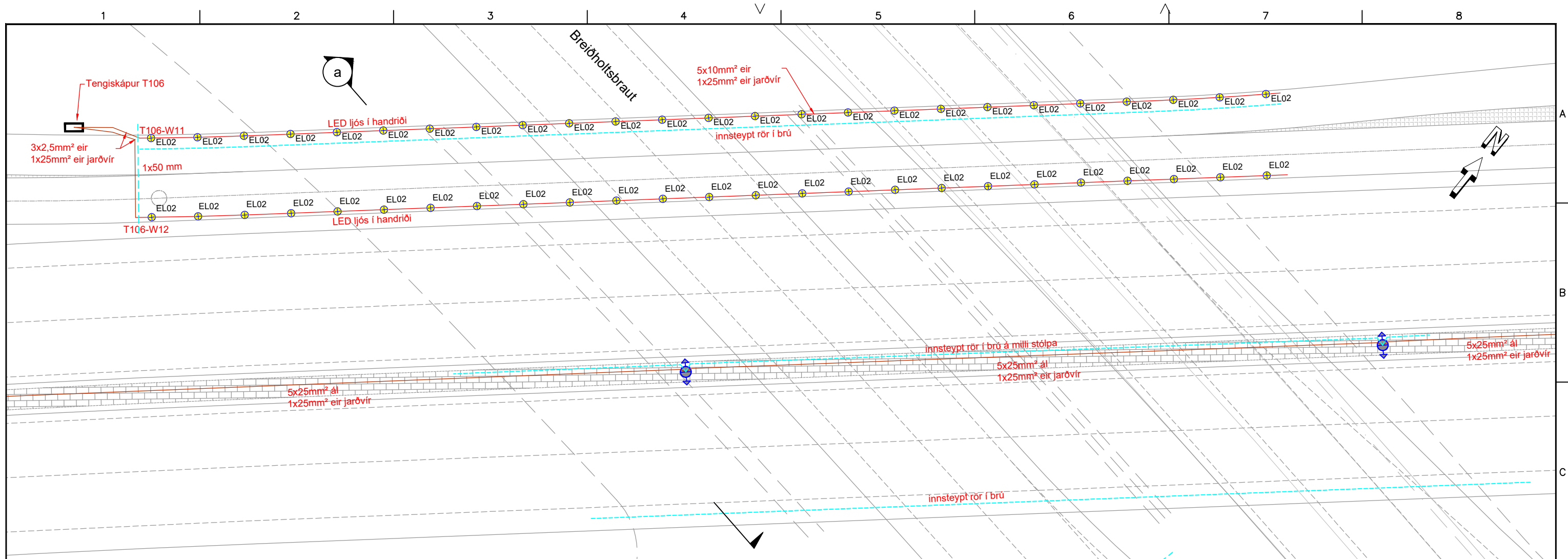
ÚTLITSTEIKNING

LYKILMYND

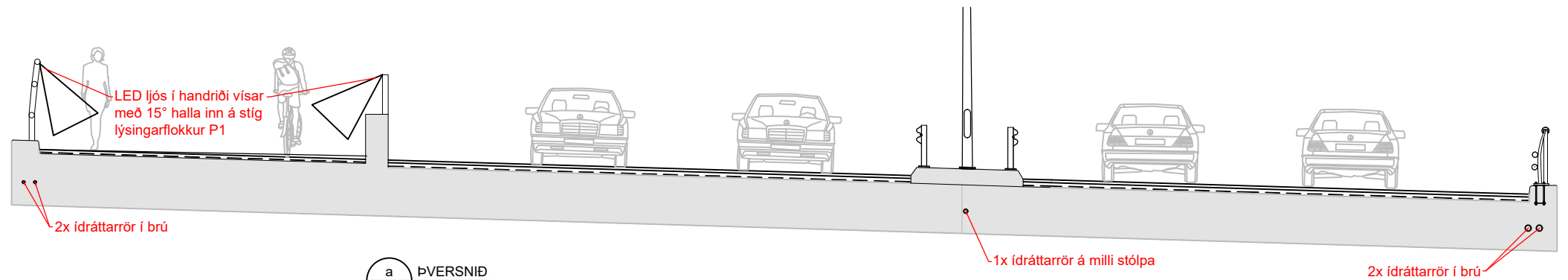


Í vinnslu
2022-03-29 09:13

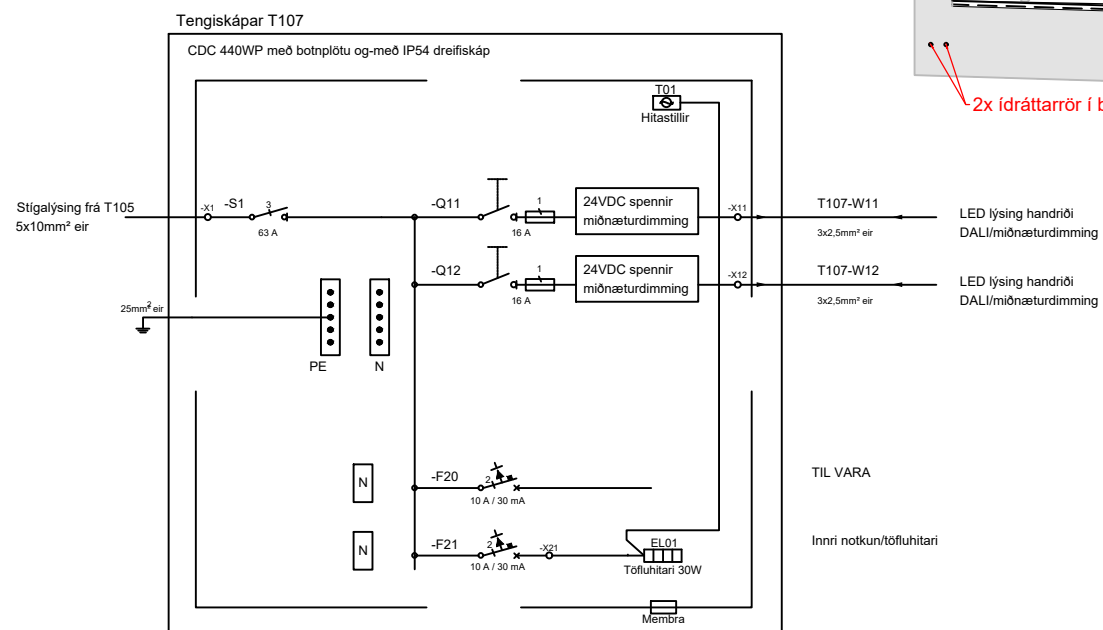
 www.verkis.is - sími: 422 8000 VERKF. 10060 TEIKN. 003.E33.VH.IN12 A	SAMPYKKT:	ARNARNESVEGUR (411) RJÚPNAVEGUR - BREIÐHOLTSBRAUT Götulýsing Undirgöng undir Breiðholti Grunnmynd	 Yfirfarið Útbóðsr. XXX-xxx-xxxxx Vegnr. 411 Hönnunarstig Verkhönnun IN12 A
	A 2022-03-31 VERKTEIKNING KSG KJ SvH ÚTG DAGS SKÝRINGAR TEIK HANN RÝNT SAMP		



GRUNNMYND
1:250



a PVERSNIÐ
1:100

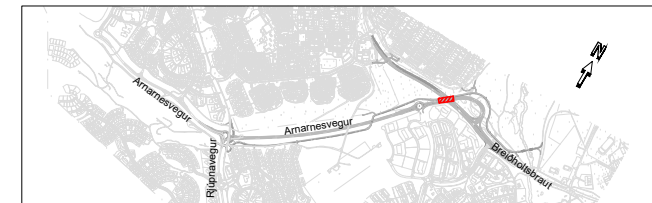


SKÝRINGAR:

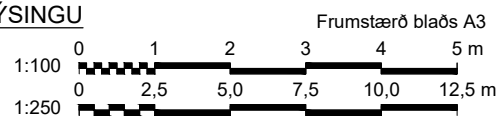
Snið og almennar skýringar eru sýndar á teikn. N01 og N02

Nýtt	Núverandi
	Rafmagnsstrengur
	Rafmagnsstrengur í handriði 3x2,5mm² eir
	Ídráttarrör
	LED lampi í handriði
	Tengiskápur
	10 m stólpi með 2 ljóskerjum á toppi

LYKILMYND



EINLÍNUTEIKNING TENGISKÁPS LÝSING HANDRIÐI BRÚ
ARNARNESVEG ON/OFF MEÐ STÍGALÝSINGU



Í vinnslu
2022-03-28 11:40



www.verkis.is - sími: 422 8000

VERKF. 10060 TEIKN. 003.E33.VH.IN13 A

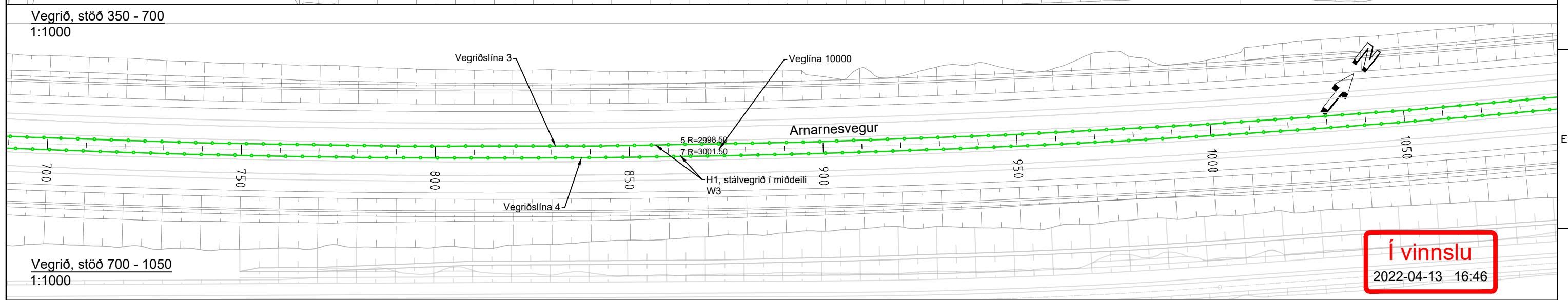
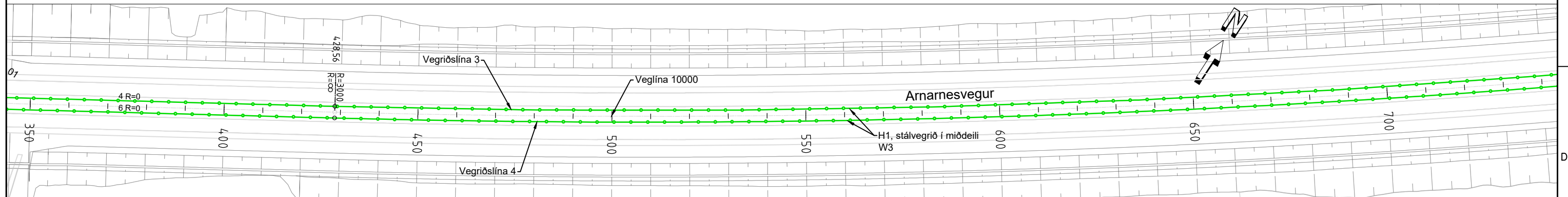
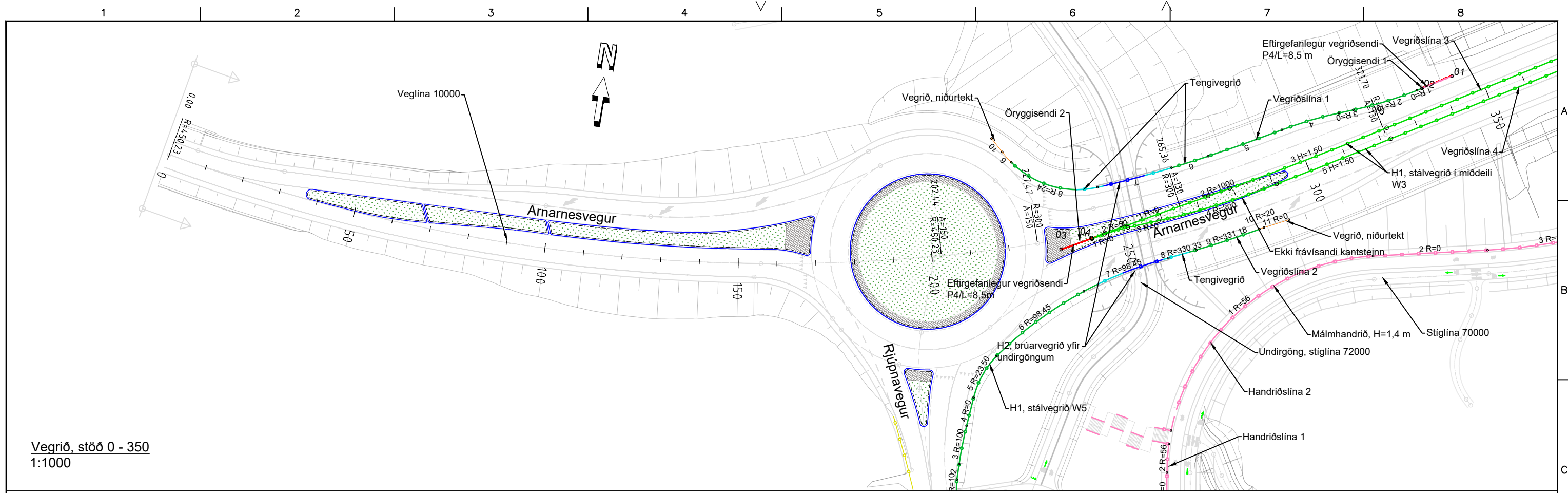
SAMPÝKKT:

A 2022-03-31 VERKTEIKNING KSG KJ SvH
ÚTG DAGS SKÝRINGAR TEIK HANN RÝNT SAMP

ARNARNESVEGUR (411)
RJÚPNAVEGUR - BREIÐHÓLTSBRAUT
Götulýsing
Brú yfir Breiðhóltsbraut
Grunnmynd



Yfirfarið	Útbóðsr. XXX-xxx-xxxxx
Samþykkt	Vegnr. 411
	Hönnunarstig Verkhönnun
	IN13 A



Í vinnslu
2022-04-13 16:46

Skýringar:

H1 Bitavegrið, W3	Málmandrið, GH-stígur	Eftirgefanlegur vegriðsendi
H1 Bitavegrið, W5	Núverandi vegrið fjarl.	Vegriðsendi leiddur í jörð
H1, Tvöfalt bitavegrið, W3	Núverandi vegrið óhreyft	Kantsteinn
H2 Brúarvegrið	Tengivegrið brúar og bitav.	Hljóðveggur

Frumstærð blaðs A3
1:1000

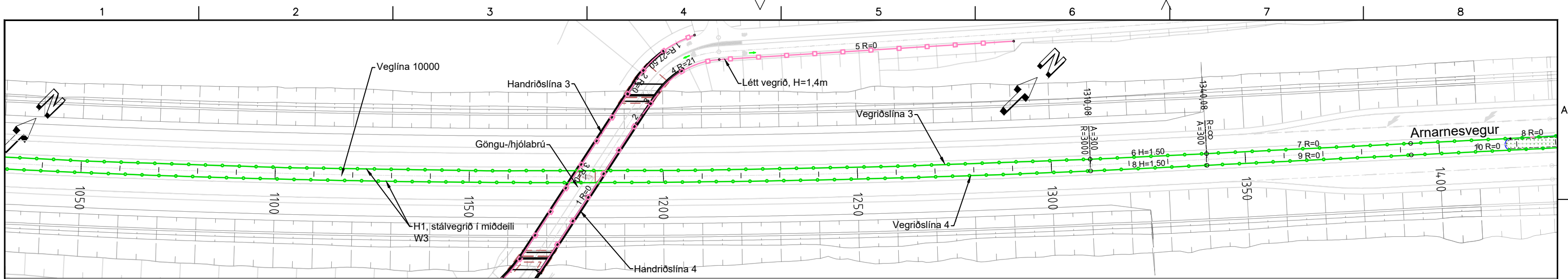
www.verkis.is - sími: 422 8000
VERKF. 10060 TEIKN. 003.C71.VH.J01 A

SAMPYKKT:

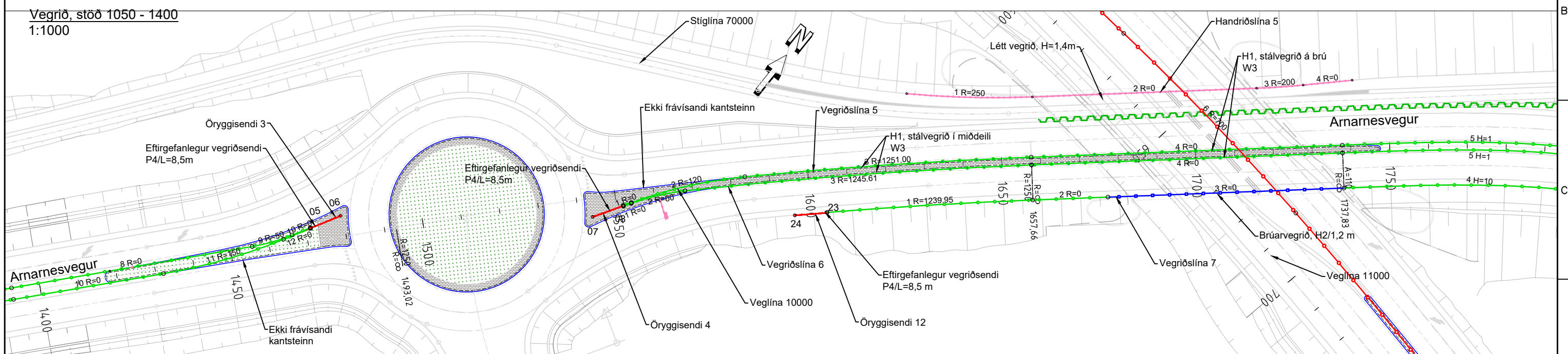
A 2022-03-31	VERKTEIKNING	KSG	BrAB	GJ
ÚTG	DAGS	SKÝRINGAR	TEIK	HANN RÝNT SAMP

ARNARNESVEGUR (411)
RJÚPNAVEGUR - BREIDHOLTSBRAUT
Arnarnesvegur
Vegrið st. 0 - 1050
Grunnmynd

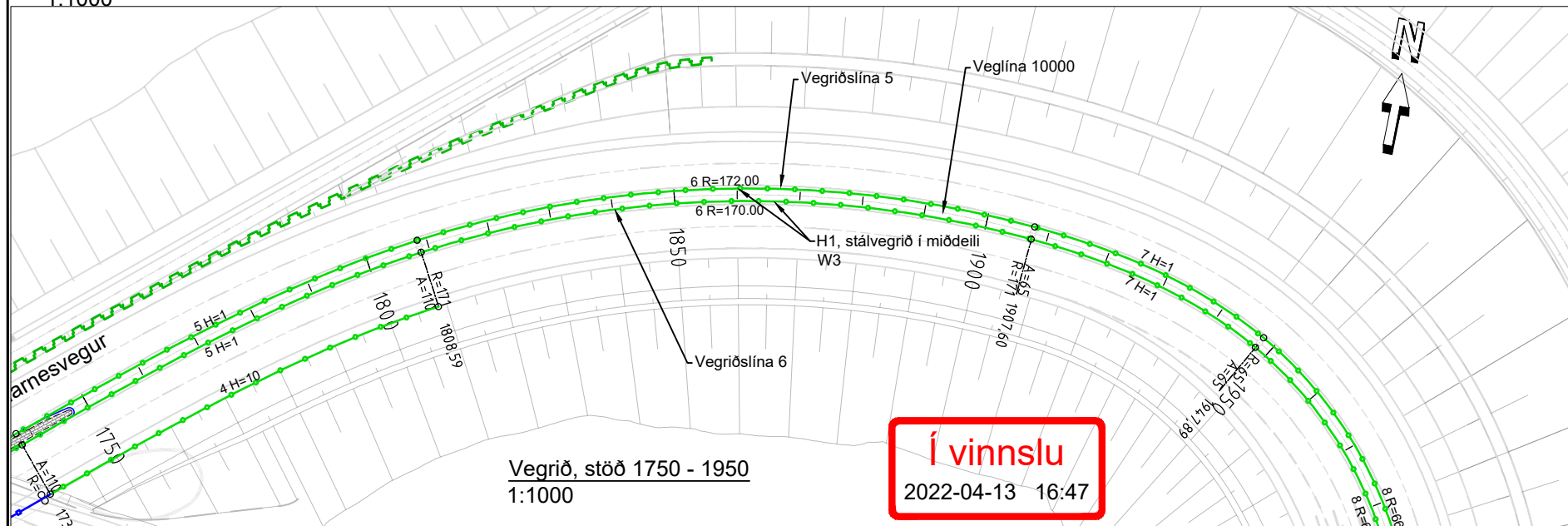
	Yfirfarið	Útboðsnr. XXX-xxx-xxxx
	Samþykkt	Vegnr. 411
		Hönnunarstig Verkhönnun
		J01 A



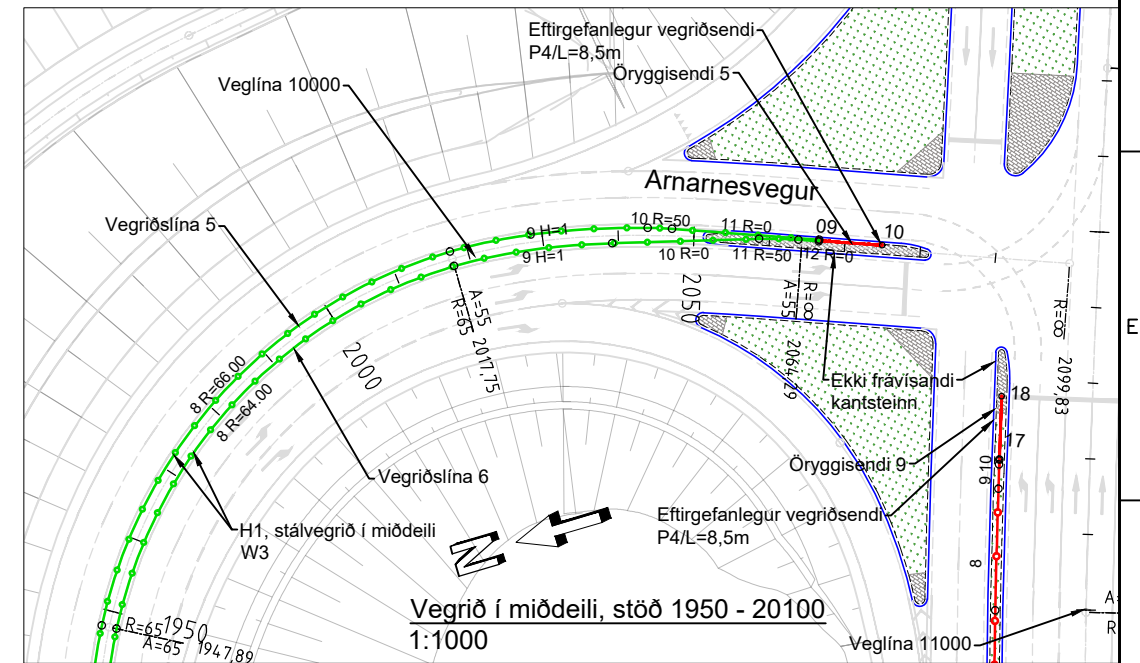
Vegrið, stöð 1050 - 1400
1:1000



Vegrið, stöð 1400 - 1750
1:1000



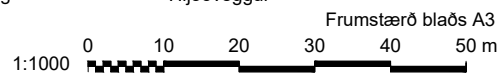
Vegrið, stöð 1750 - 1950
1:1000



Vegrið í miðdeili, stöð 1950 - 2010
1:1000

Skýringar:

- H1 Bitavegrið, W3
- H1 Bitavegrið, W5
- H1, Tvöfalt bitavegrið, W3
- H2 Brúarvegrið
- Málmhandrið, GH-stígur
- Núverandi vegrið fjarl.
- Núverandi vegrið óhreyft
- Tengivegrið brúar og bitav.
- Eftirgefianlegur vegriðsendi
- Vegriðsendi leiddur í jörð
- Kantsteinn
- Hljóðvegur



www.verkis.is - sími: 422 8000

VERKF. 10060 TEIKN. 003.C71.VH.J02 A

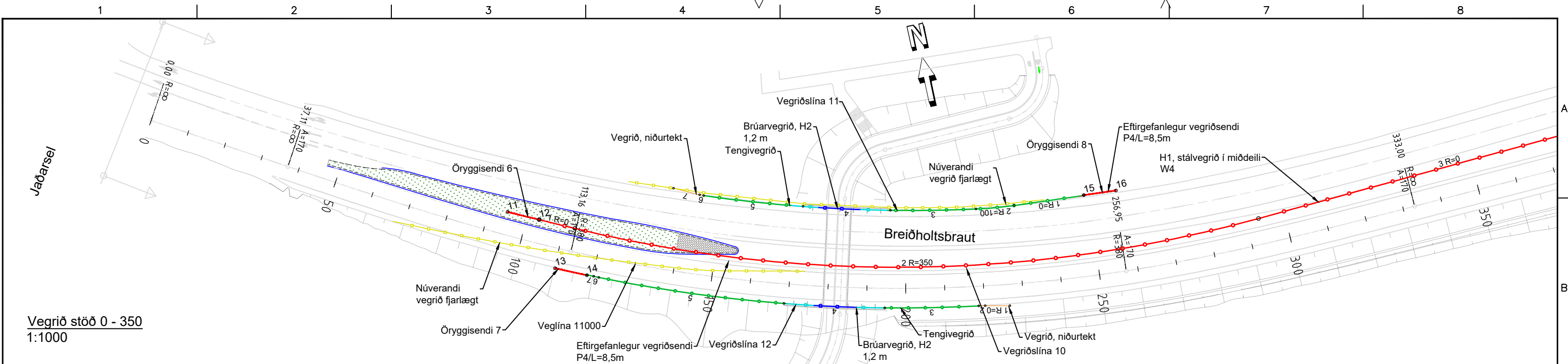
SAMPYKKT:

A 2022-03-31 VERKTEIKNING KSG BrAB GJ
ÚTG DAGS SKÝRINGAR TEIK HANN RÝNT SAMP

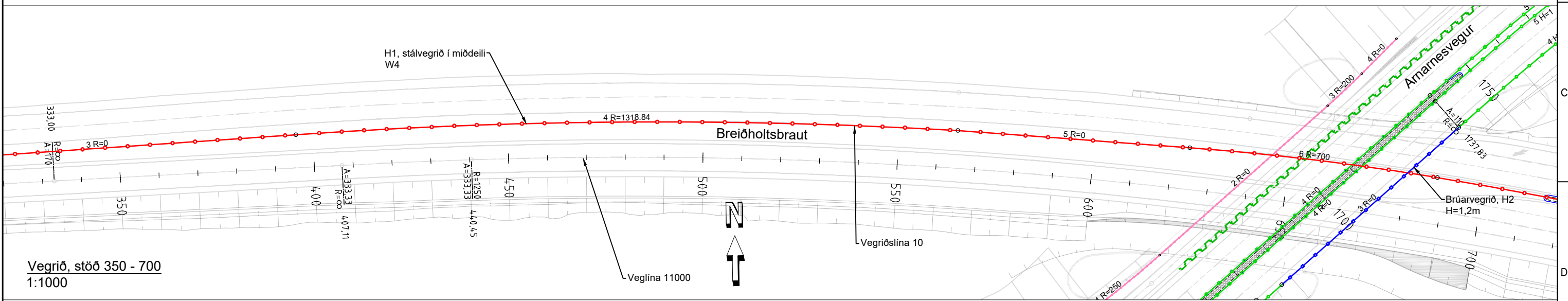
ARNARNESVEGUR (411)
RJÚPNAVEGUR - BREIÐHOLTSBRAUT
Arnarvegur
Vegrið st. 1050 - 20100
Grunnmynd



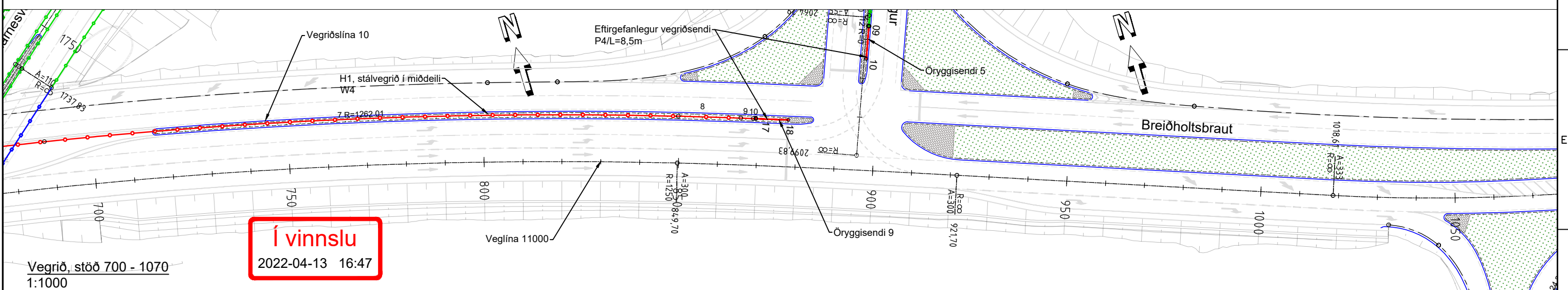
Yfirfarið	Útboðsnr. XXX-xxx-xxxx
Samþykkt	Vegnr. 411
	Hönnunarstig Verkhönnun
	J02 A



Vegrið stöð 0 - 350
1:1000



Vegrið, stöð 350 - 700
1:1000



Vegrið, stöð 700 - 1070
1:1000

Í vinnslu
2022-04-13 16:47

Skýringar:

H1 Bitavegrið, W3	Málmandrið, GH-stigur	Eftirgefanlegur vegriðsendi
H1 Bitavegrið, W5	Núverandi vegrið fjarlægt	Vegriðsendi leiddur í jörð
H1, Tvöfalt bitavegrið, W3	Núverandi vegrið óhreyft	Kantsteinn
H2 Brúarvegrið	Tengivegrið brúar og bitav.	Hljóðveggur

Frumstærð blaðs A3
1:1000

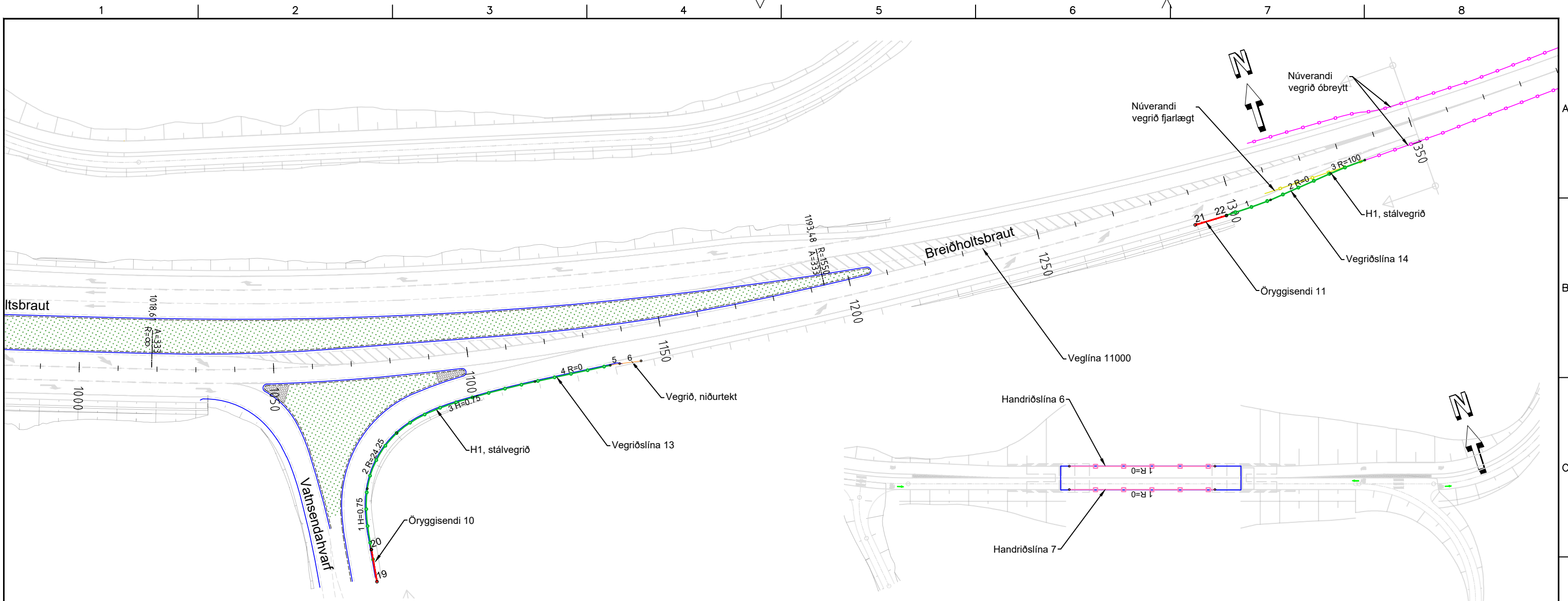
www.verkis.is - sími: 422 8000
VERKF. 10060 TEIKN. 003.C71.VH.J03 A

SAMPYKKT:

A	2022-03-31	VERKTEIKNING	KSG	Br/AB	GJ
ÚTG	DAGS	SKÝRINGAR	TEIK	HANN	RÝNT
			SAMP		

ARNARNESVEGUR (411)
RJÚPNAVEGUR - BREIÐHOLTSBRAUT
Breiðholtsbraut
Vegrið st. 0 - 1070
Grunnmynd

	Yfirfarið	Útboðsnr.	XXX-xxx-xxxxx
	Samþykkt	Vegnr.	411
		Hönnunarstig	Verkhönnun
		J03	A



Vegrið, stöð 1000-1350
1:1000

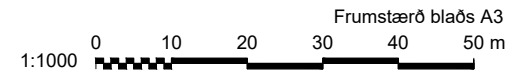
Vegrið, Brú við Dimmu
1:1000

Öryggisendar			Handriðslína 1			Handriðslína 2			Handriðslína 3			Handriðslína 4			Handriðslína 5			Handriðslína 6			Handriðslína 7						
NUMER	X-hnit	Y-hnit	Hluti	Stöð/ kennistærð	Hnit upphafspunkts/ miðpunkts	Hluti	Stöð/ kennistærð	Hnit upphafspunkts/ miðpunkts	Hluti	Stöð/ kennistærð	Hnit upphafspunkts/ miðpunkts	Hluti	Stöð/ kennistærð	Hnit upphafspunkts/ miðpunkts	Hluti	Stöð/ kennistærð	Hnit upphafspunkts/ miðpunkts	Hluti	Stöð/ kennistærð	Hnit upphafspunkts/ miðpunkts	Hluti	Stöð/ kennistærð	Hnit upphafspunkts/ miðpunkts				
01	361833.792	401622.492				1	0.000	361779.3286 401499.5278	1	0.000	361776.9950 401520.7413	1	0.000	362490.9797 402172.2513	1	0.000	362506.4961 402100.8390	1	0.000	362788.7888 402467.5523	1	0.000	363489.7675 402495.6815	1	0.000	363493.7686 402491.2104	
02	361826.613	401618.131																									
03	361741.502	401562.194																									
04	361748.847	401566.277																									
05	362690.497	402344.547																									
06	362694.606	402351.877																									
07	362745.486	402392.213																									
08	362749.862	402399.387																									
09	363098.235	402475.383																									
10	363095.260	402467.527																									
11	362302.150	402557.567																									
12	362309.709	402553.896																									
13	362311.040	402540.834																									
14	362318.680	402537.344																									
15	362447.931	402530.530																									
16	362456.310	402529.940																									
17	363063.705	402460.722																									
18	363071.675	402458.061																									
19	363239.343	402330.587																									
20	363240.485	402338.909																									
21	363467.750	402353.857																									
22	363476.149	402353.720																									
23	362791.965	402430.745																									
24	362785.872	402425.040																									

10060\teikn\skra\V003\
ORYGG-END.TXT
Dags. 11/04/22

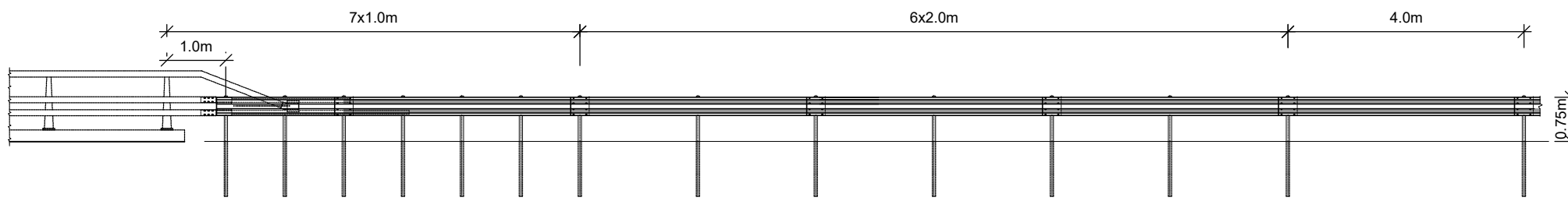
Skýringar:

- H1 Bitavegrið, W3
- H1 Bitavegrið, W5
- H1, Tvöfalt bitavegrið, W3
- H2 Brúarvegrið
- Málhandrið, GH-stigur
- Núverandi vegrið fjarl.
- Núverandi vegrið óbreytt
- Tengivegrið brúar og bitav.
- Eftirgefanlegur vegriðsendi
- Vegriðsendi leiðdur í jörð
- Kantsteinn
- Hljóðvegur

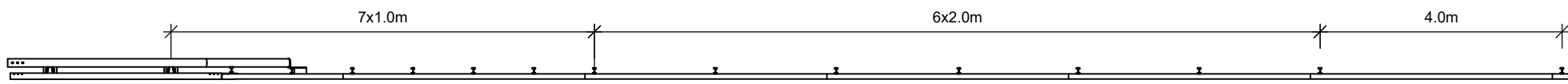


Í vinnslu
2022-04-13 16:51

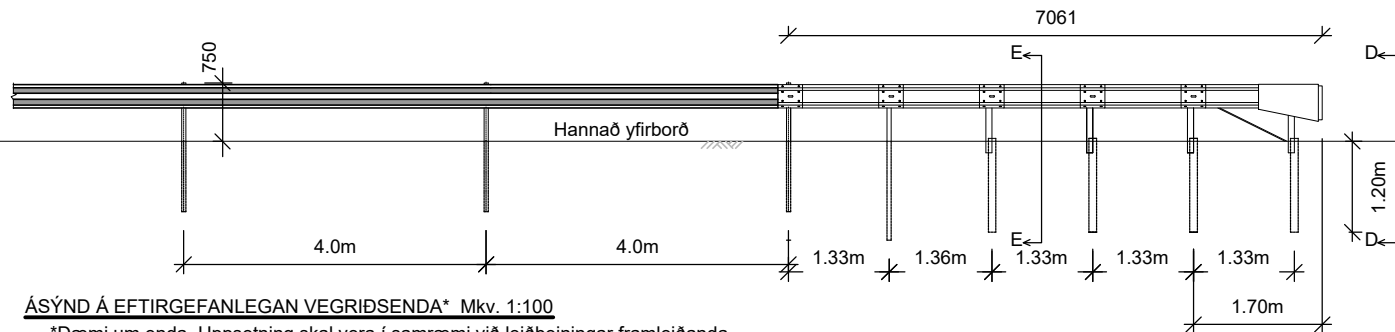
<p>www.verkis.is - sími: 422 8000</p>	SAMPYKKT:		<p>ARNARNESVEGUR (411) RJÚPNAVEGUR - BREIDHOLTSBRAUT Vegrið st. 1000 - 1350 Grunnmynd</p>		Yfirarið	Útboðnr. XXX-xxx-xxxxx
	<p>VERKF. 10060 TEIKN. 003.C71.VH.J04 A</p>				Samþykkt	Vegnr. 411
<p>A 2022-03-31 VERKTEIKNING KSG BrAB GJ</p> <p>ÚTG DAGS SKÝRINGAR TEIK HANN RÝNT SAMÞ</p>			<p>Hönnunarstig Verkhönnun</p> <p>J04 A</p>			



ÁSYND Á SAMSEYTI BRÚAR- OG BITAVEGRÍÐS BÁÐU MEGIN VEGAR Mkv. 1:100

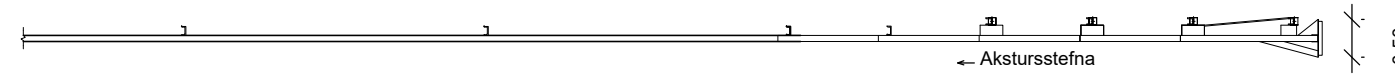


GRUNNMYND Mkv. 1:100

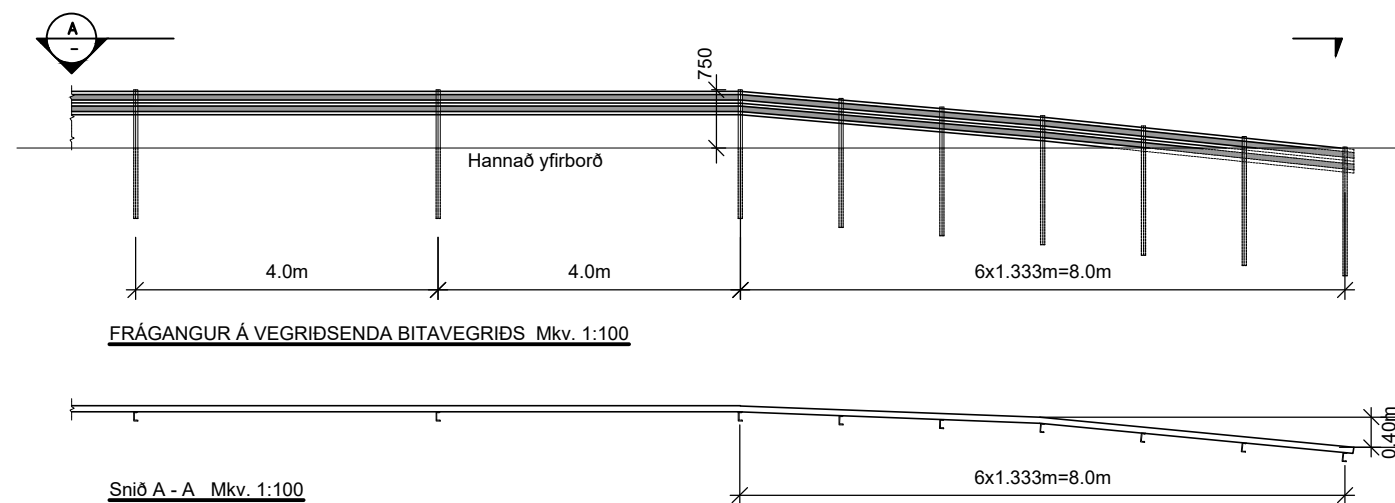


ÁSYND Á EFTIRGEFANLEGAN VEGRÍÐSENDA* Mkv. 1:100

*Dæmi um enda. Uppsetning skal vera í samræmi við leiðbeiningar framleiðanda

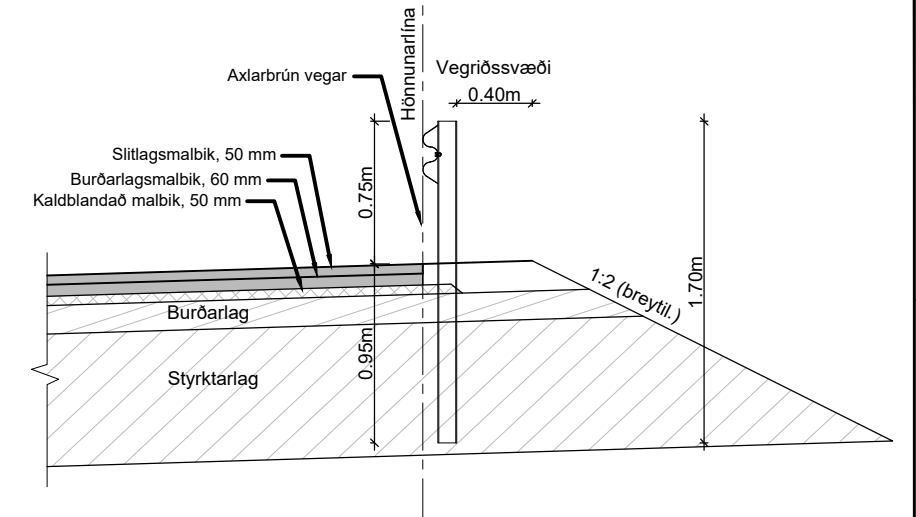


Snið B-B Mkv. 1:100

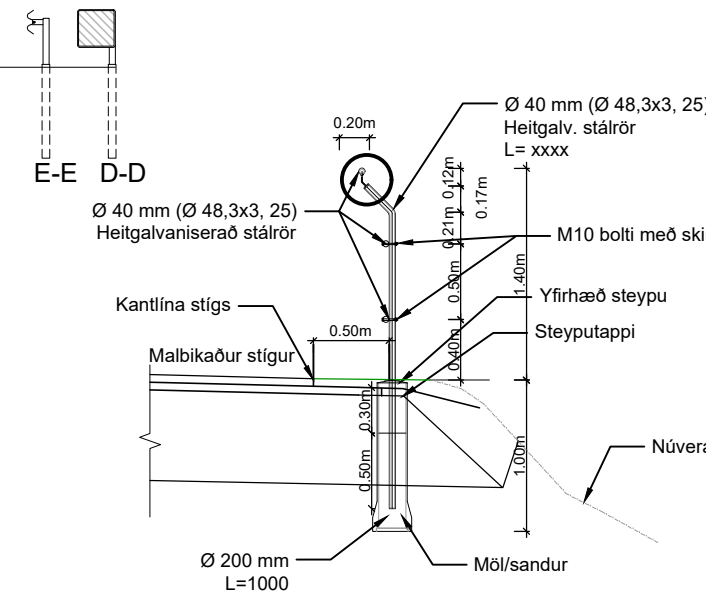


FRÁGANGUR Á VEGRÍÐSENDA BITAVEGRÍÐS Mkv. 1:100

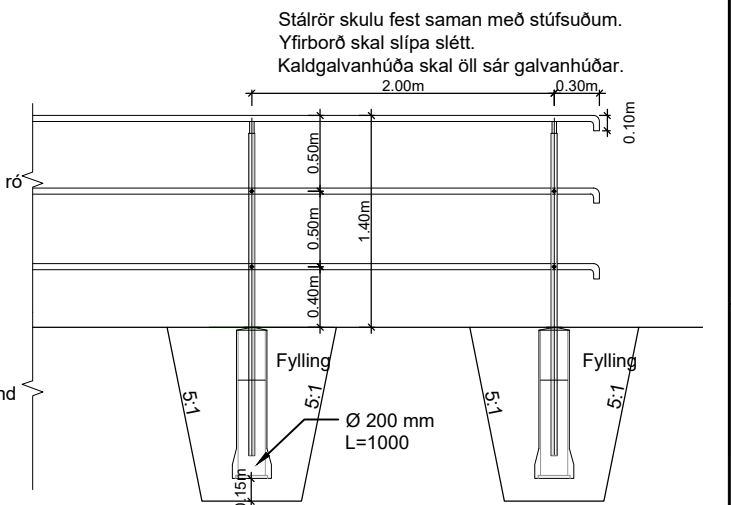
Snið A-A Mkv. 1:100



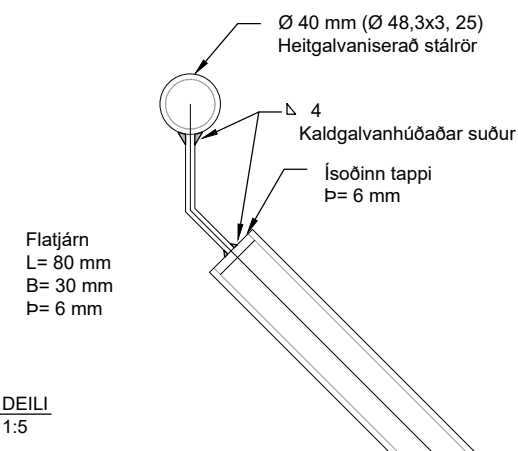
Vegrið, frágangur á öxl 1:40




Snið í handrið meðfram stíg 1:50



Ásynd á handrið meðfram stíg 1:50



D1 DEILI 1:5



Í vinnslu
2022-04-14 09:44



www.verkis.is - sími: 422 8000

VERKF. 10060 TEIKN. 003.C71.VH.J11 A

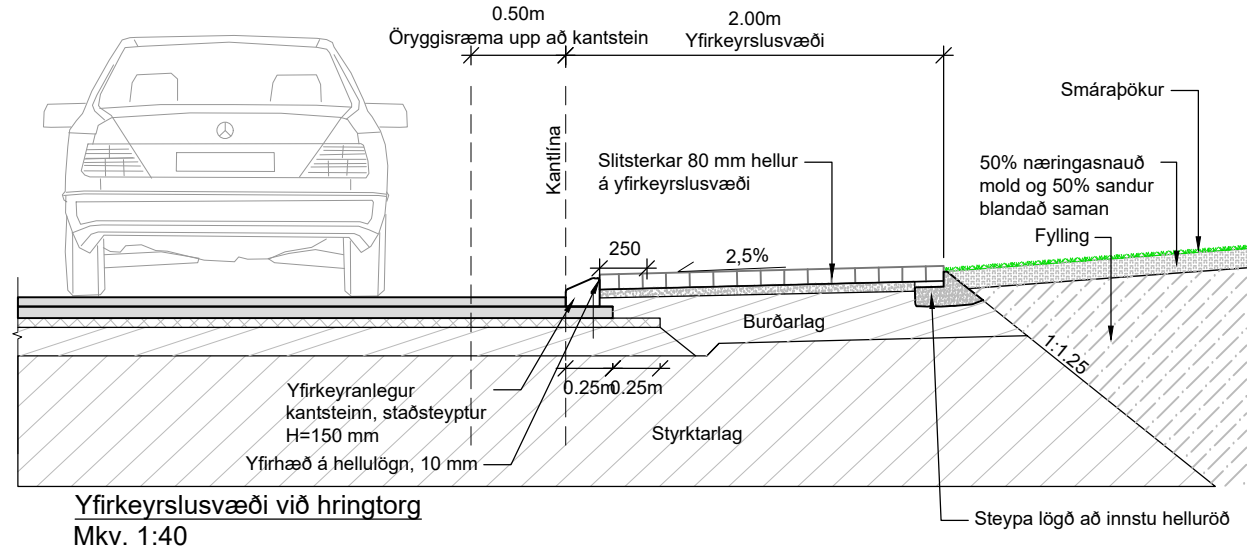
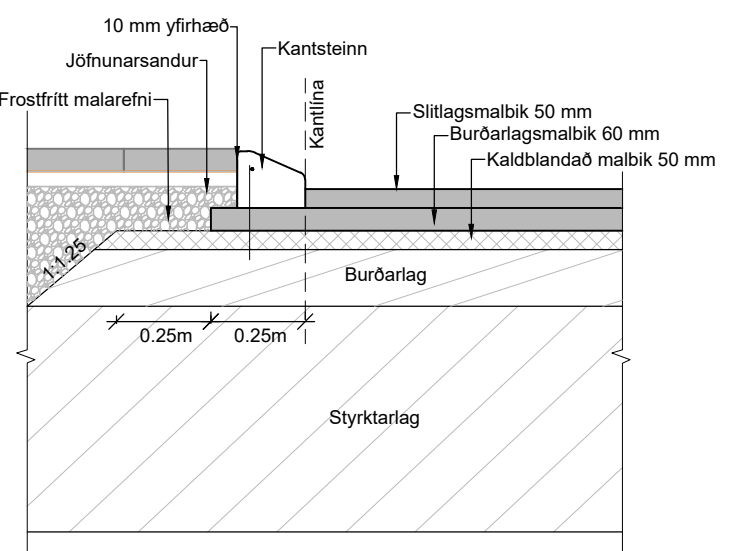
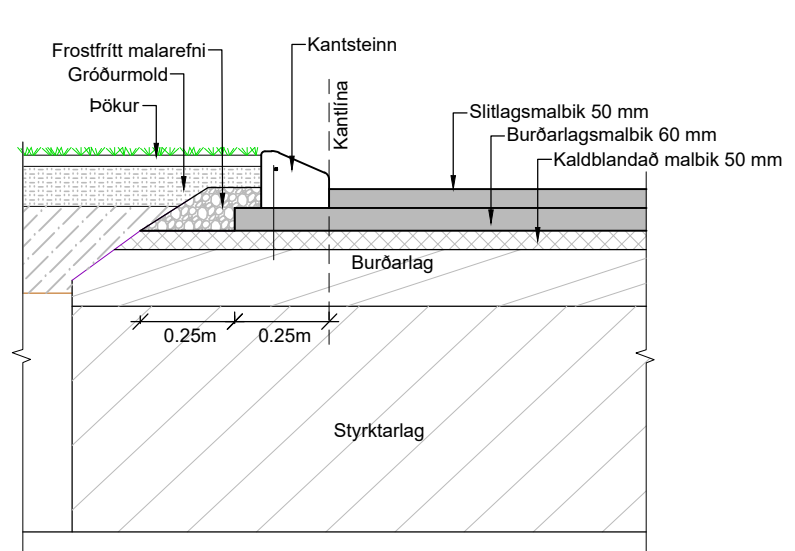
SAMPYKKT:		A 2022-03-31 VERKTEIKNING KSG BrAB GJ	
ÚTG DAGS	SKÝRINGAR	TEIK HANN RÝNT	SAMP

ARNARNESVEGUR (411)
RÚPNAVEGUR - BREIÐHOLTSBRAUT
Vegriðsgerðir - endafrágangur og samskeyti
Grunnmynd, ásynd og snið

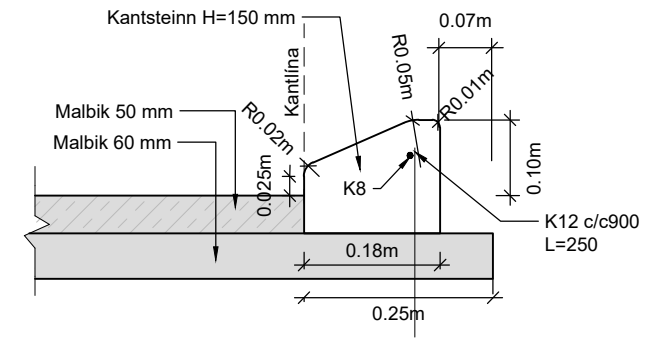
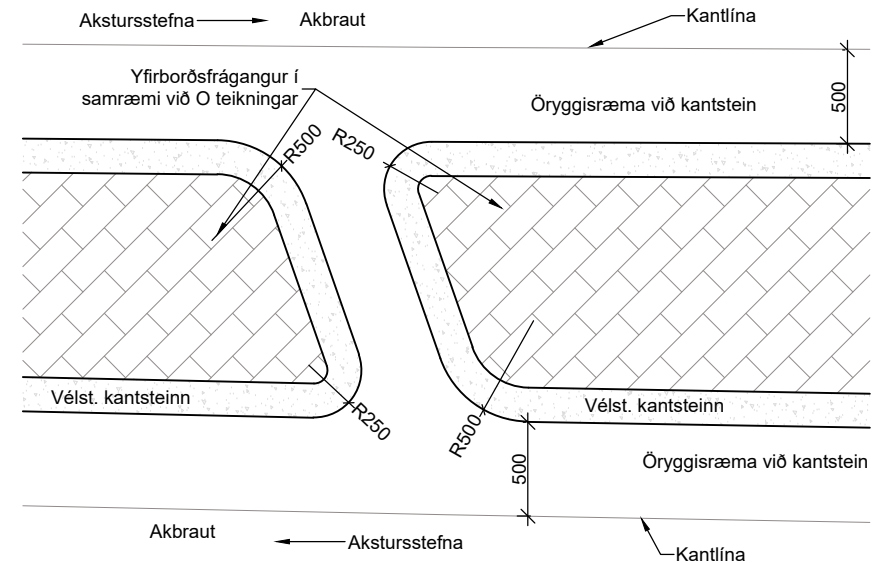
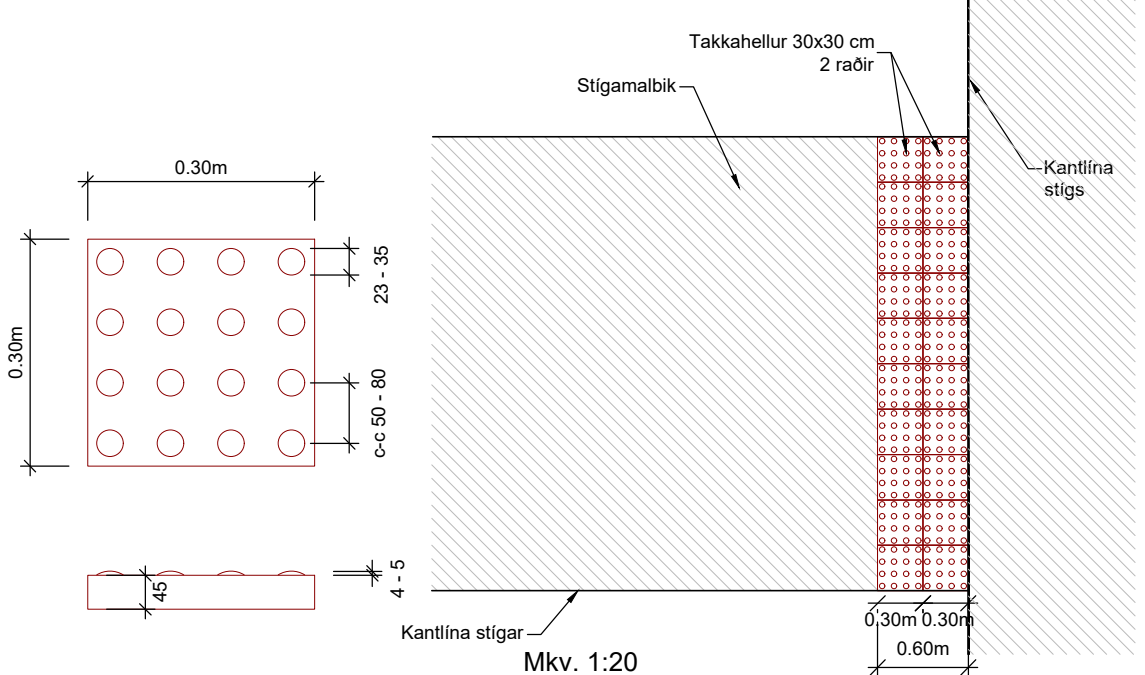


Yfirarið	Ölbóðsnr. XXX-xxx-xxxxx
	Vegnr. 411
Samþykkt	Hönnunarstig Verkhönnun
J11	A

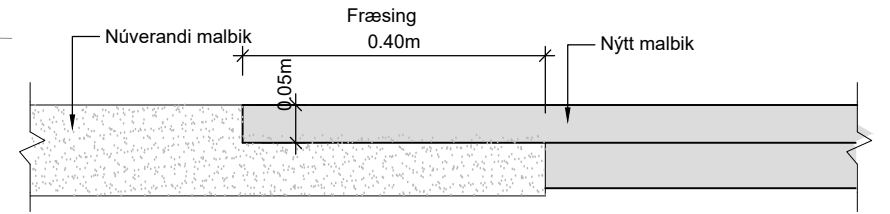
1 2 3 4 V 5 6 7 8



Snið í umferðareyjur
Mkv. 1:20

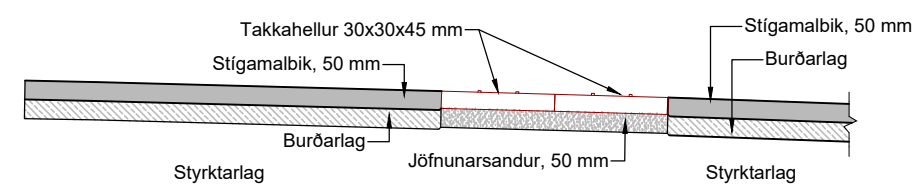


Kennisnið í staðsteyptan ekki frávisandi kantstein
Mkv. 1:10



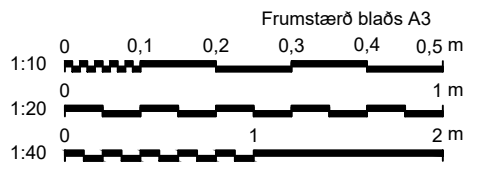
Samskeyti milli núverandi og nýs malbiks
Mkv. 1:10

Mkv. 1:10

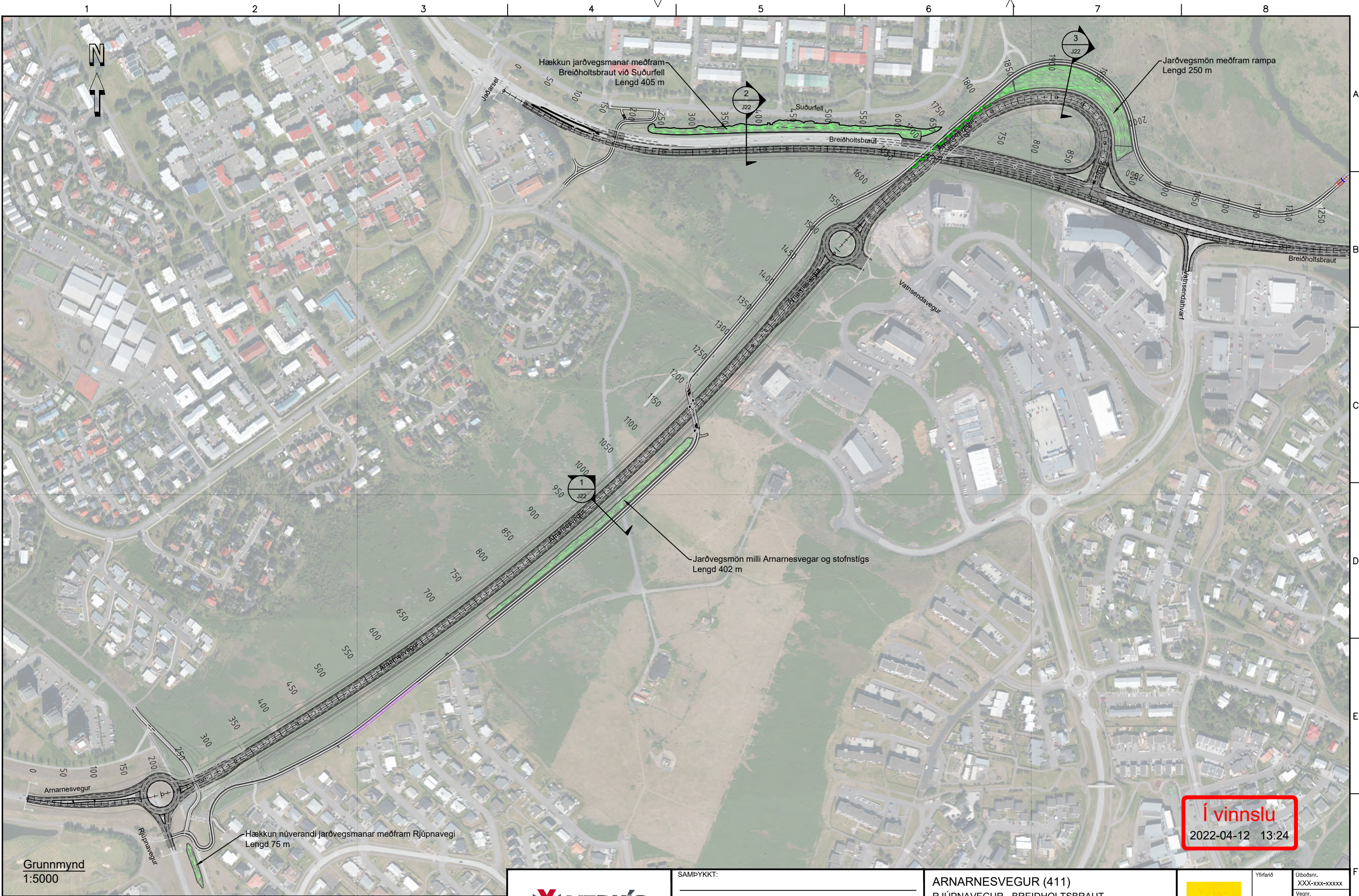


Gönguþveranir
Takkahellur og steinlagn, frágangur

Í vinnslu
2022-04-12 12:18

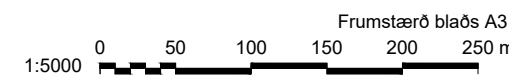




 www.verkis.is - sími: 422 8000 VERKF. 10060 TEIKN. 003.C71.VH.J12 A	SAMPYKKT:	ARNARNESVEGUR (411) RÚPNAVEGUR - BREIÐHOLTSBRAUT Frágangur við kantsteina og gönguþveranir Snið og sérymyndir		Yfirarið	Útbóðsnr. XXX-xxx-xxxxx
	A 2022-03-31 VERKTEIKNING KSG BrAB GJ ÚTG DAGS SKÝRINGAR TEIK HANN RÝNT SAMP			Vegnr.	411
				Sampykkt	Hönnunarstig Verkhönnun
					J12 A



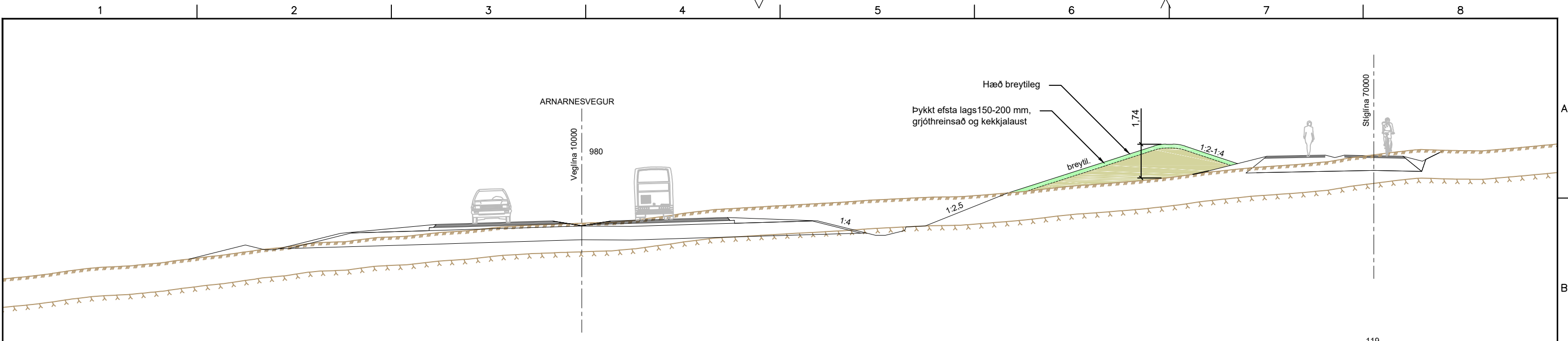
Í vinnslu
2022-04-12 13:24

Grunnmynd
1:5000

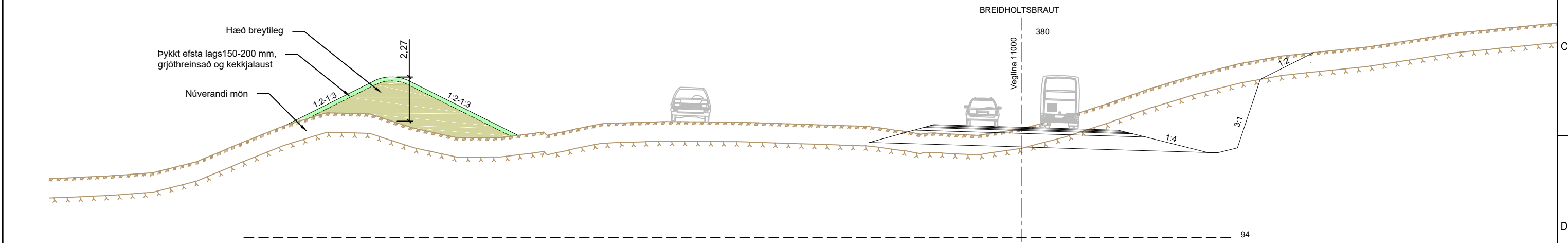


 www.verkis.is - sími: 422 8000 VERKF. 10060 TEIKN. 003.C71.VH.J21 A	SAMPYKKT:			ARNARNESVEGUR (411) RJÚPNAVEGUR - BREIÐHÓLTSBRAUT Arnarnesvegur Jarðvegsmannir Grunnmynd		Yfirfarið	Útboðsnr. XXX-xxx-xxxxx
	A 2022-03-31	VERKTEIKNING	BrAB BrAB GJ			Samþykkt	Hönnunarstig Verkhönnun
ÚTG DAGS SKÝRINGAR			TEIK HANN RÝNT SAMP			J21	A

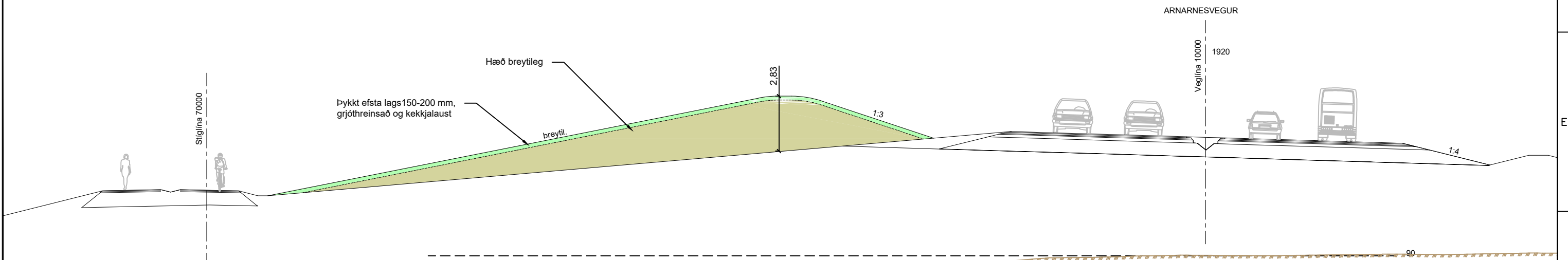
\\10\10060\tekn\c\1003\003.C71.VH.J21.dwg



1 Snið - Jarðvegsmön milli Arnarnesvegur og stofnstigar
J21 1:200



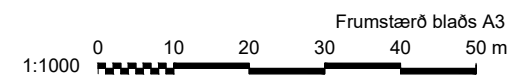
2 Snið - Hækkun jarðvegsmannar meðfram Breiðholsbraut
J21 1:200



3 Snið - Jarðvegsmön meðfram rampa
J21 1:200

Í vinnslu
2022-04-12 13:24

\\10\10060\tekn\c\1003\003.C71.VH.J21.dwg

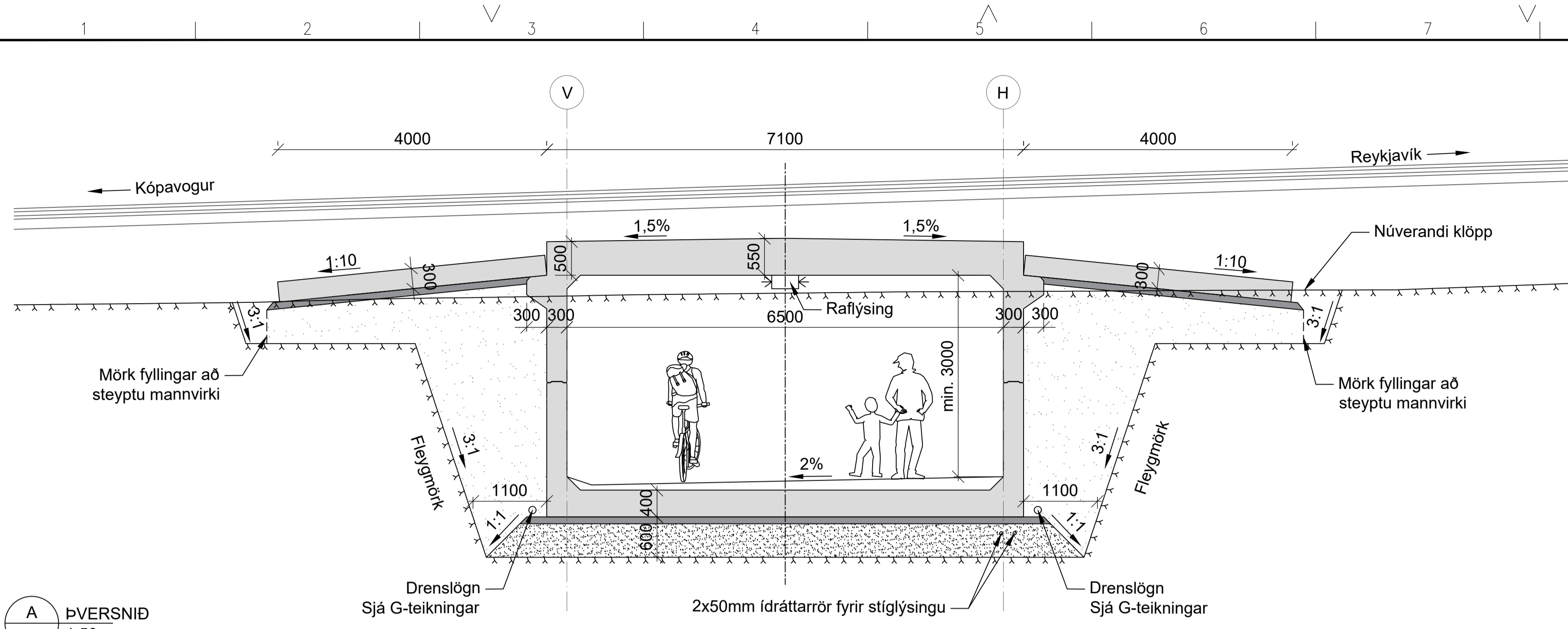


VERKÍS
www.verkis.is - sími: 422 8000
VERKF. 10060 TEIKN. 003.C71.VH.J22 A

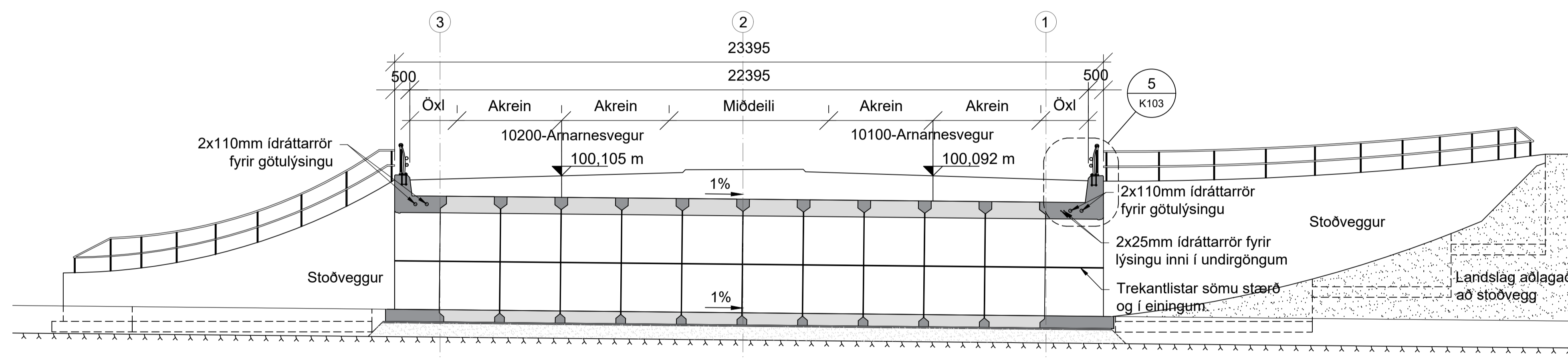
SAMPYKKT:			
A	2022-03-31	VERKTEIKNING	BrAB BrAB GJ
ÚTG	DAGS	SKÝRINGAR	TEIK HANN RÝNT SAMP

ARNARNESVEGUR (411)
RJÚPNAVEGUR - BREIÐHOLTSBRAUT
Arnarnesvegur
Jarðvegsmannir
Snið

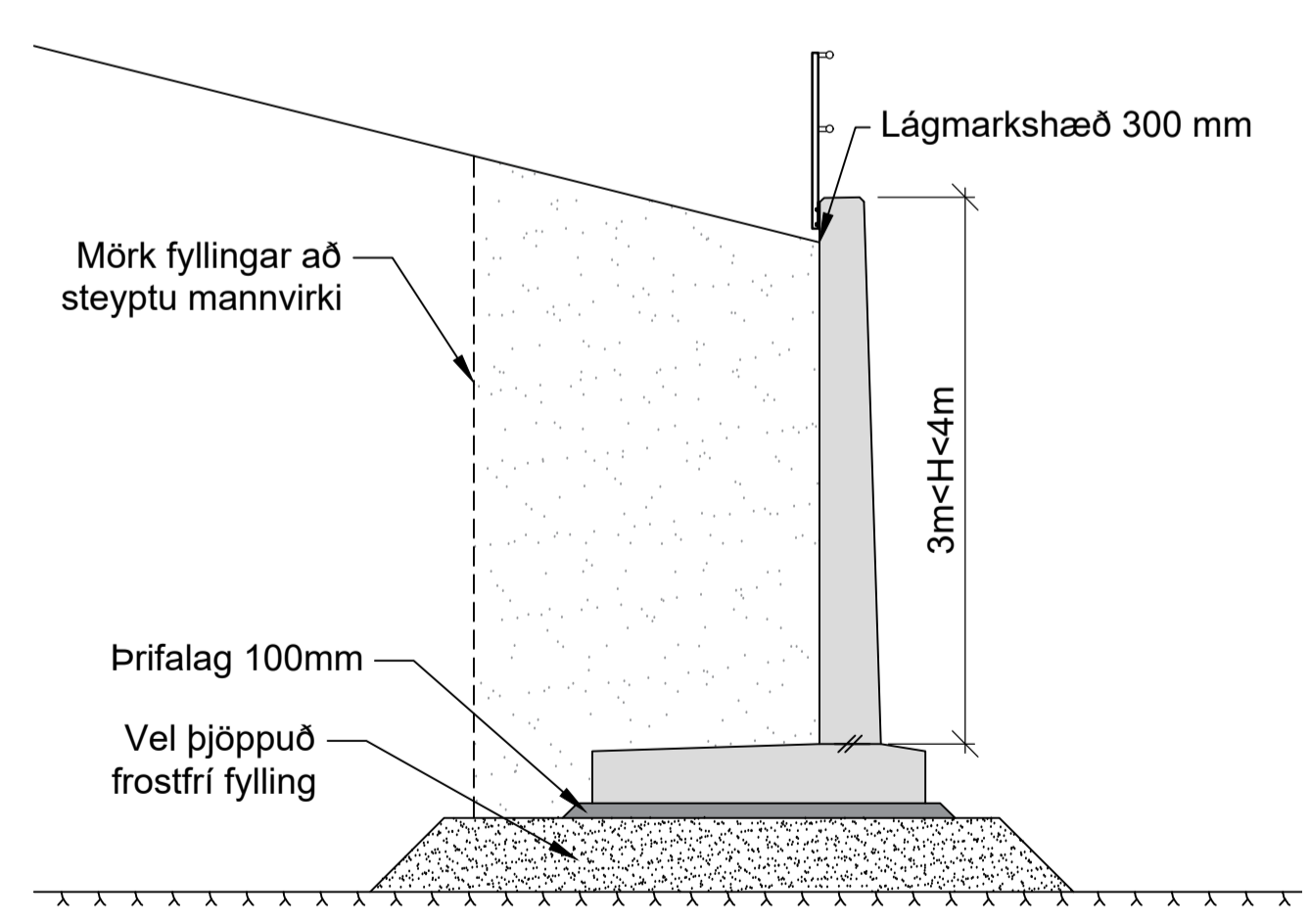
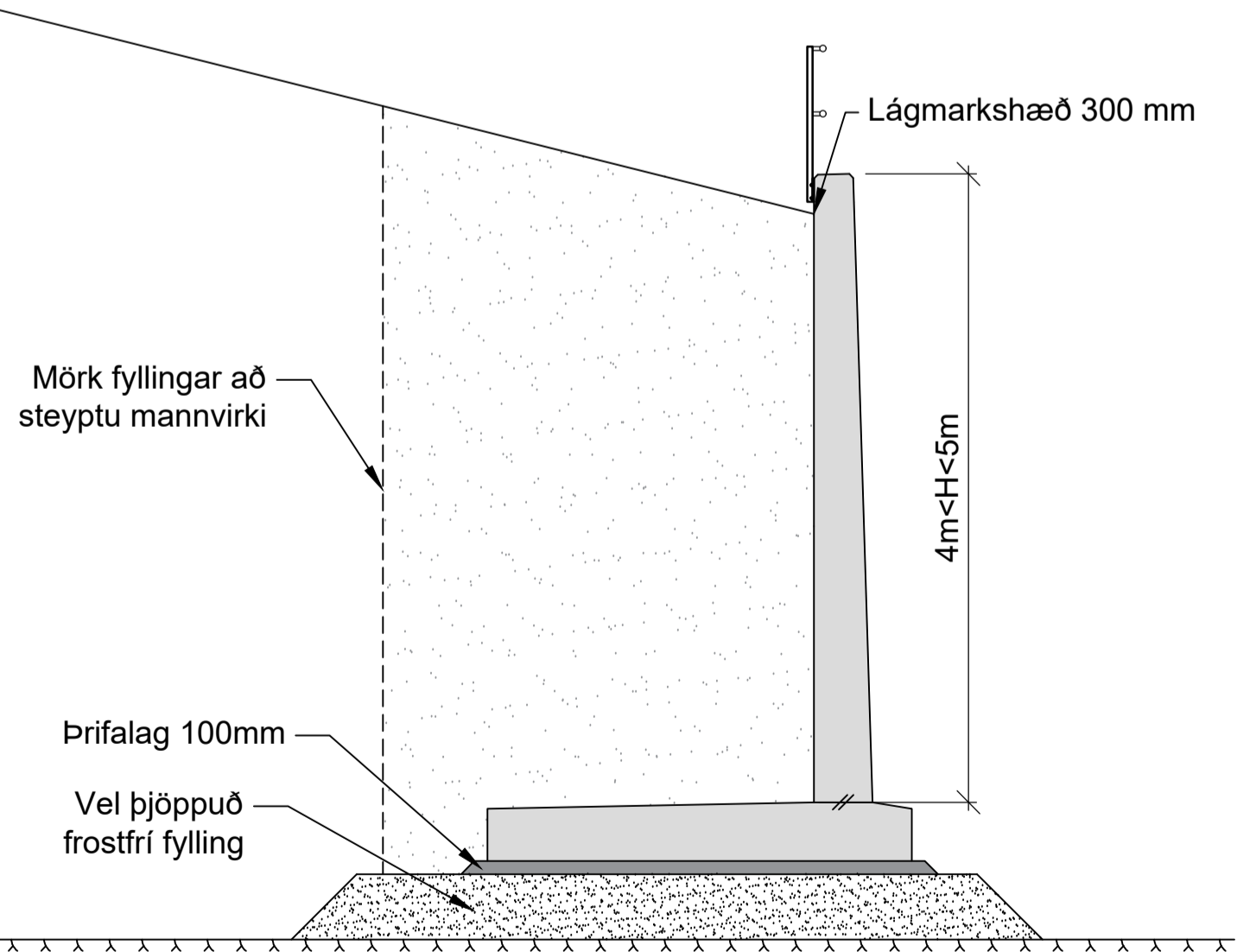
	Yfirfarið	Útboðsnr. XXX-xxx-xxxxx
	Samþykkt	Vegn. 411
		Hönnunarsig Verkhönnun
		J22 A



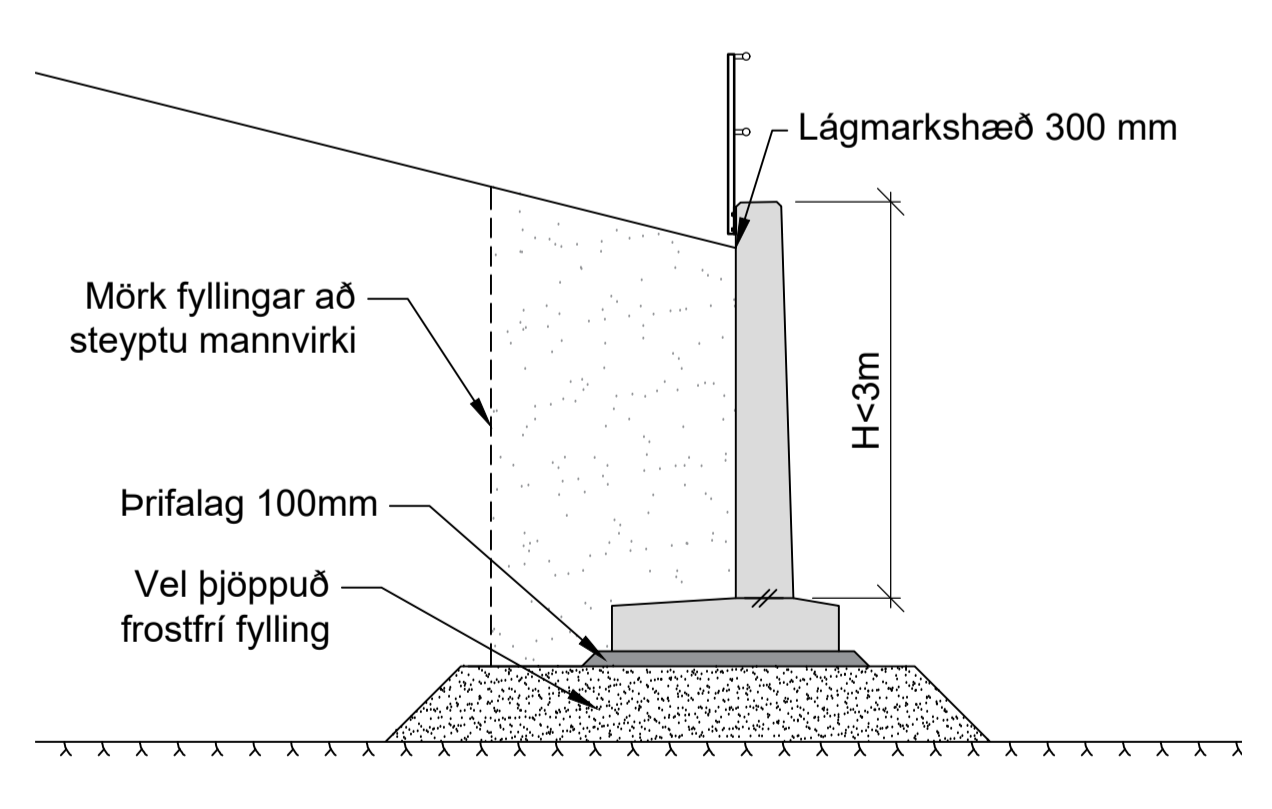
A ÞVERSNIÐ
K100 1:50



B ÁSÝND
K100 1:100

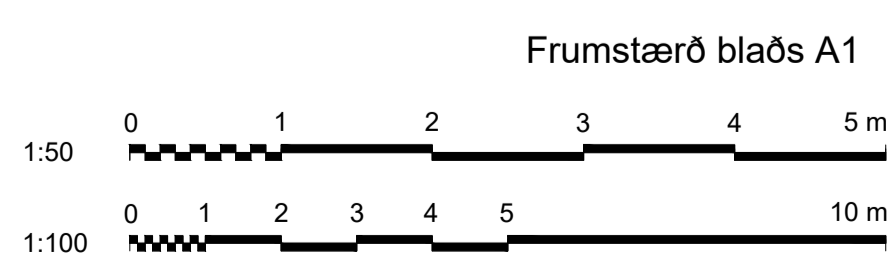


D KENNISNIÐ STOÐVEGGJA
K100 1:50



E KENNISNIÐ STOÐVEGGJA
K100 1:50

C KENNISNIÐ STOÐVEGGJA
K100 1:50



VERKÍŚ
www.verkis.is - sími: 422 8000
VERKF. 10060 TEIKN. 003.C77.VH.K101 A

SAMPYKKT:
A 2022-03-31 Verkteikning DS DS FIG GPJ
ÚTG DAGS SKÝRINGAR TEIK HANN RÝNT SAMÞ

ARNARNESVEGUR (411)
RJÚPNAVEGUR - BREIDHOLTSBRAUT
Undirgöng undir Arnarnesveg
Yfirlitsteikning
Þversnið og Ásýnd

Yfirfarið	Útboðsnr. XXX-xxx-xxxxx
	Vegnr. 411
Samþykkt	Hönnunarstig Verkhönnun
	K101 1

Skýringar:
Almennar skýringar sjá teikningu: K000
Öll ónefnd mál eru í millimetrum (mm) og hæðarkótar í metrum (m).
Málsetning og hæðarkótar innan sviga endurskoðast á verkstað.
Öll mál skal sannreyna á verkstað.
Sjá einnig skýringar í verklýsingu.

Staðsetning: Undir Arnarnesveg
Tegund umferðar: Ökutæki
Tegund vegar ofaná: A22
Tegund vegar inni: 6,5m breiður göngu og hjólastígur
Hnitakerfi: ÍSN93
Hæðarkort: Landshæðarnet

Byggingarefni:
Steinsteypa: Þarf að uppfylla kröfur í samræmi við ÍST EN 206-1
Styrkleikaflokkur: C40/50, Áreitflokkur: XS2, XF4

Járnabending: B500NC skv. ÍST NS 3576-3:2012

Lýsing á undirgöngum:
Undirgöng: Göngin eru samansett úr forsteyptum einingum.
Grundun: Undirstöður grundaðar á vel þjappaðri fyllingu, fylla skal niður á klöpp.

Slitlag: 110mm (3,5 kN/m²)

Fylling: <800mm

Haf lengd: Eitt haf, 6,5m langt

Vegrið á kantbita: Styrkleikaflokkur H2 (Sicuro Arc)

Vegrið: Í framhaldi af brúarvegriði skal útfæra vegrið líkt og sýnt er á teikningu 10060-003.C71.VH.J11-A

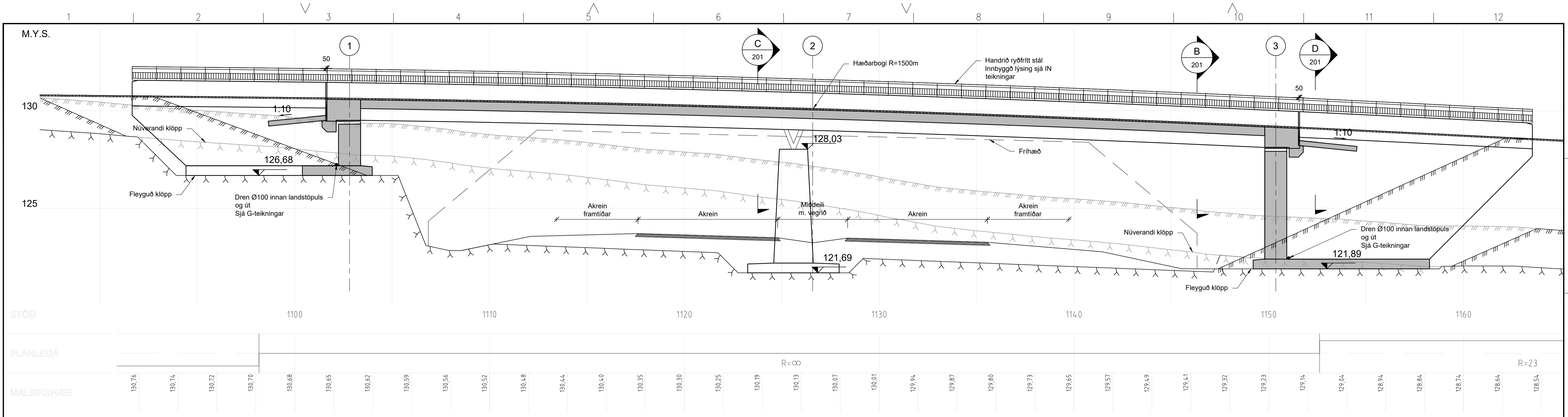
Mót: Mót skulu hafa slétt yfirborð á sýnilegum flötum, með fyrirvara um mynstur, sbr. arkitekt

Legur og þennsluraufar:
Göng eru án lega, þennsluraufar milli undirganga og stoðveggja

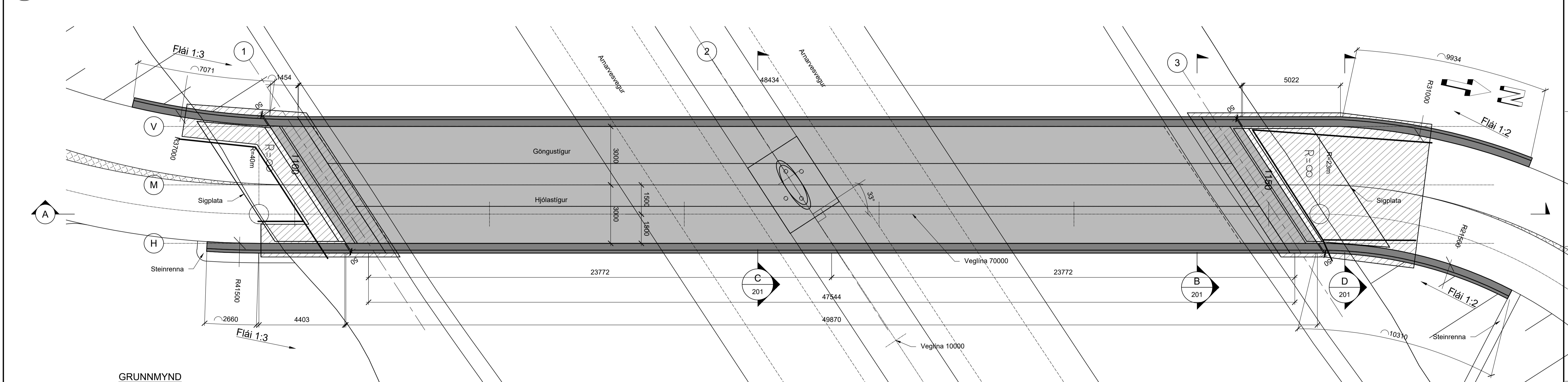
Vatnsvarnalag: Topeka

Álagsforsendur skv. gildandi Evrópustöðlum

Hönnun er í samræmi við "Reglur um hönnun brúa, 2. útgáfa 2018"



A LANGSNÍÐ Í VEGLÍNU 70000
1:100



GRUNNMYND
1:100

Skýringar:
Almennar skýringar sjá teikningu: K000
Öll ónefnd mál eru í millimetrum (mm) og hæðarkótur í metrum (m).
Málsetning og hæðarkótur innan sviga endurskoðast á verkstað.
Öll mál skal sannreyna á verkstað.
Sjá einnig skýringar í verk lýsingu.

Staðsetning:
Yfir Amarnesveg
Tegund umferðar: Göngu og hjólbraut
Tegund vegar undir: A22
Hnitakerfi: ÍSN93
Hæðarkort: Landshæðarnet

Byggingarefni:
Steinsteypa: Þarf að uppfylla kröfur í samræmi við ÍST EN 206-1
Styrkleikaflokkur: C45/55, Áreitisslokkur: XS2, XF4

Járnabending:
Spennistál: B500NC skv. ÍST NS 3576-3:2012
prEN 10138-3-Y860S7-15.7-A Super grade 1860 low relaxation (LR)

Lýsing á brú:
Brú: Steypt, eftirspenn bitabrú.
Grundun: Undirstöður eru steypar beint á klöpp. Bergboltar í ás 1
Slitlag: 60mm (2,0 kN/m²)
Hafllengd: Tvö hóf - 23,8m + 23,8m
Þverun: Brú þverar undirliggjandi veg með 33° horn á hornrétt.
Handrið: Ryðfritt stál í handlista á steypum kantbita. Lýsing í handlista.
Mót: Slétt mót á sýnilegum flötum
Legur og þennsluraufar: Landstöplar og handrið með rauf og óhindraðri lengdarfærslu
Miðjustöplur fastur í brúargölf.
Vatnsvalag: Á brúargölf A3-4 Topeka
Á landstöpla að jarðvegi sökkulasfalt og takkadúkur.
Álagsforsendur skv. gildandi Evrópustöðlum
Hönnun er í samræmi við "Reglur um hönnun brúa, 2. útgáfa 2018"

Brúarplata
Kantbiti / Veggir landstöpla
Undirstöður

0 1 2 3 4 5 m
1:50

v:\10\10060\teikn\c\1003\003.C77.VH.K200.dwg

VERKÍS
www.verkis.is - sími: 422 8000

SAMPYKKT:

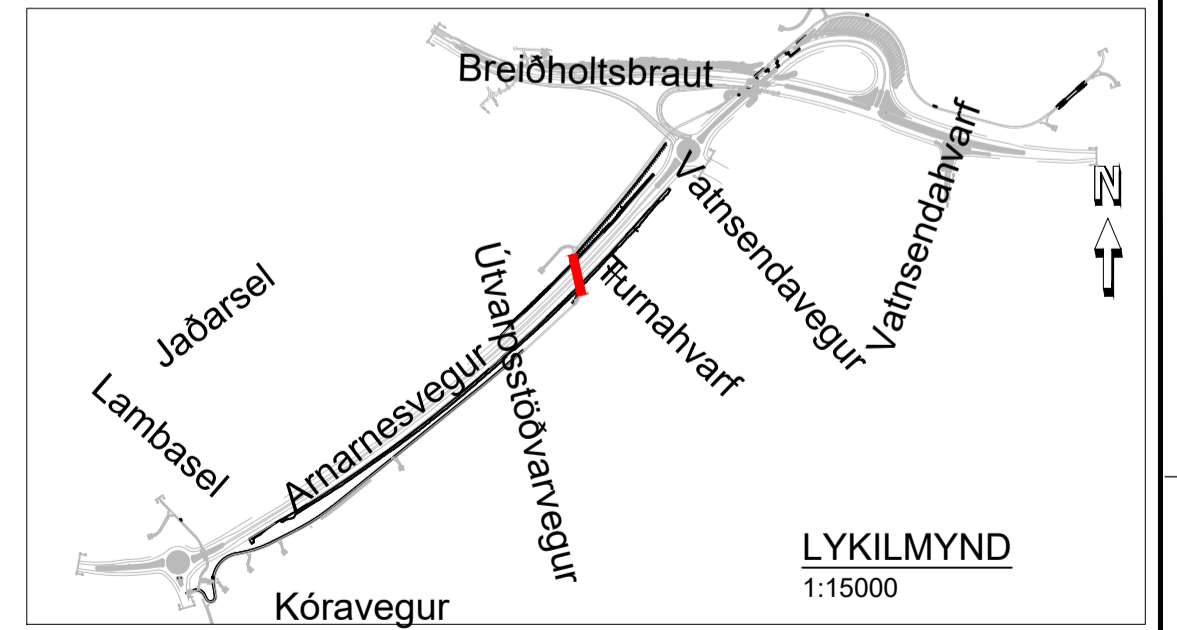
A 2022-03-31 VERKTEIKNING FIG FIG EVV GPJ
ÚTG DAGS SKÝRINGAR TEIK HANN RÝNT SAMP

VERKF. 10060 TEIKN. 003.C77.VH.K200 A

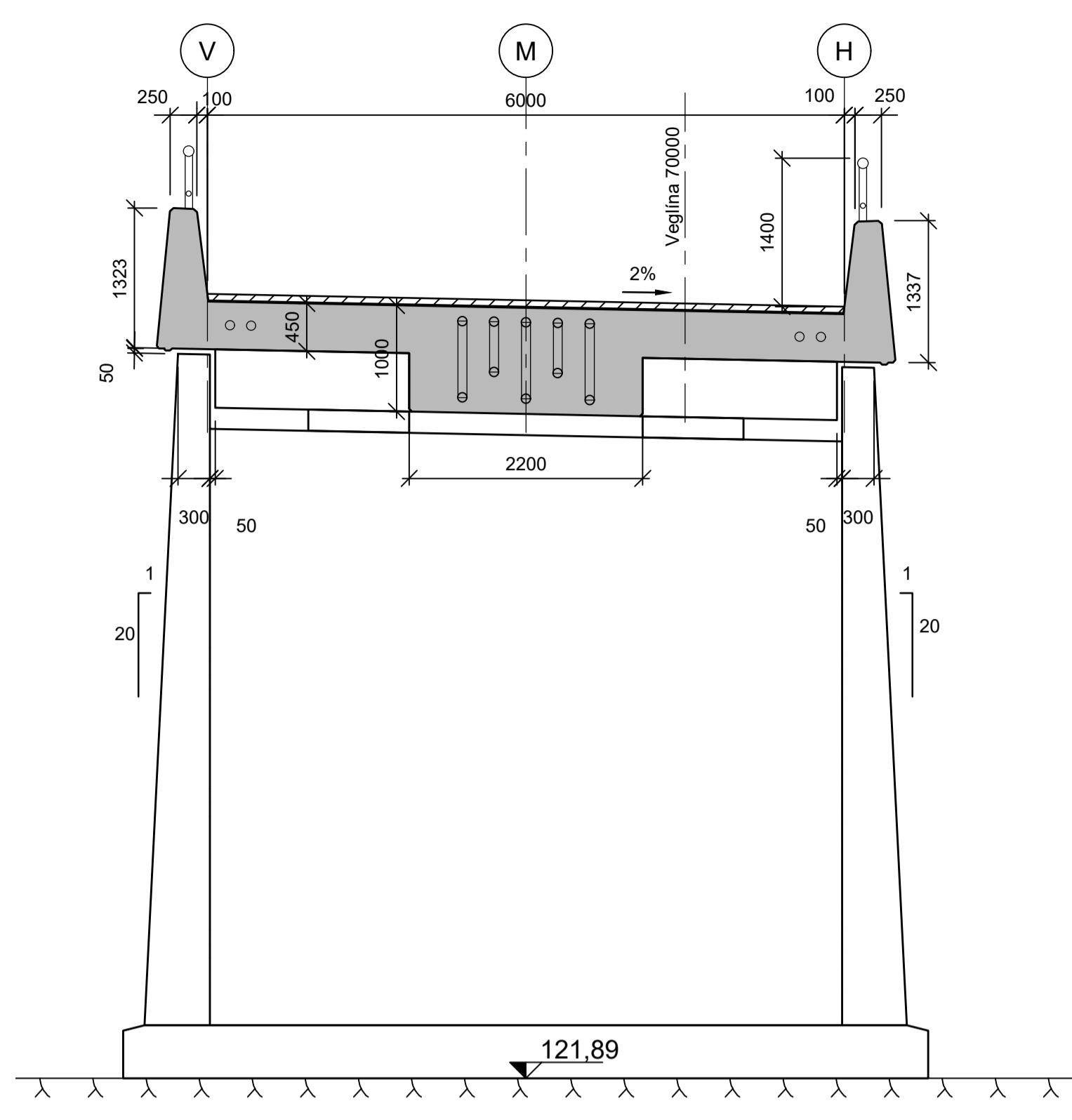
ARNARNESVEGUR (411)
RJÚPNAVEGUR - BREIÐHOLTSBRAUT
Göngu- og hjólbraut yfir Amarnesveg
Yfirlitsteikning, grunnmynd og snið

LYKILMYND
1:15000

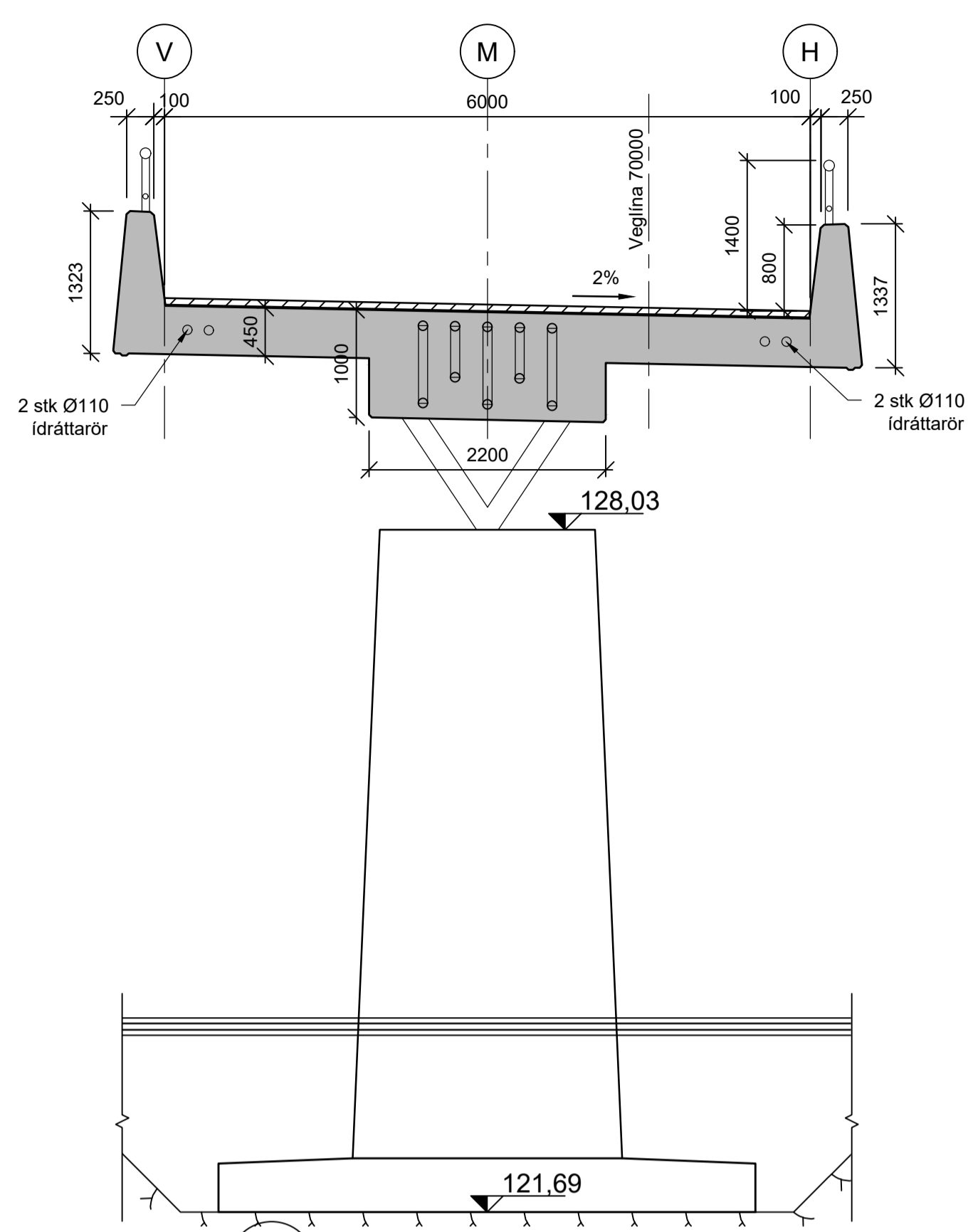
Yfirfarið Útbóðsnr. XXX-xxx-xxxxx
Vegnr. 411
Samþykkt Hönnunarstig Verkhönnun
K200 A



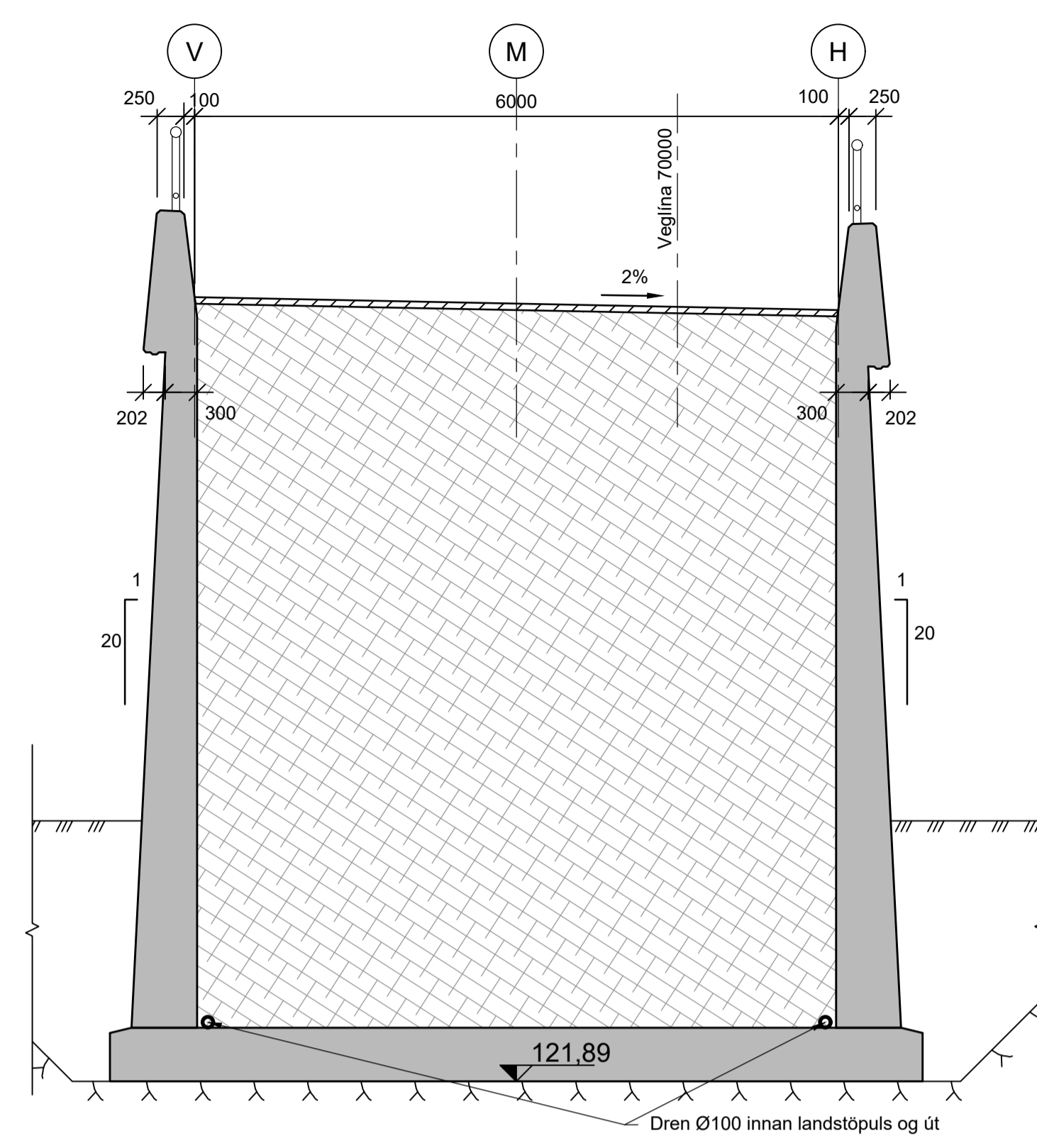
© Öll árit og afritun teikninga, að hluta eða í heild er höfð skriflegu leyfi höfundar



B ÞVERSNIÐ
200 1:50

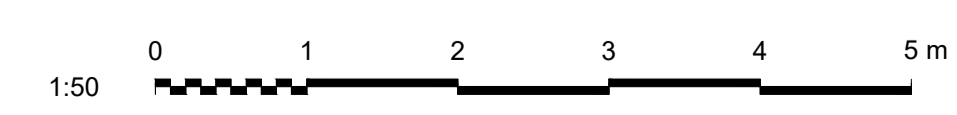


C ÞVERSNIÐ
200 1:50



D ÞVERSNIÐ
200 1:50

Skýringar:
Almennar skýringar sjá teikningu: K000
Öll ónefnd mál eru í millimetrum (mm) og hæðarkótar í metrum (m).
Málsetning og hæðarkótar innan sviga endurskoðast á verkstað.
Öll mál skal sannreyna á verkstað.
Sjá einnig skýringar í verklysingu.



VERKÍS
www.verkis.is - sími: 422 8000

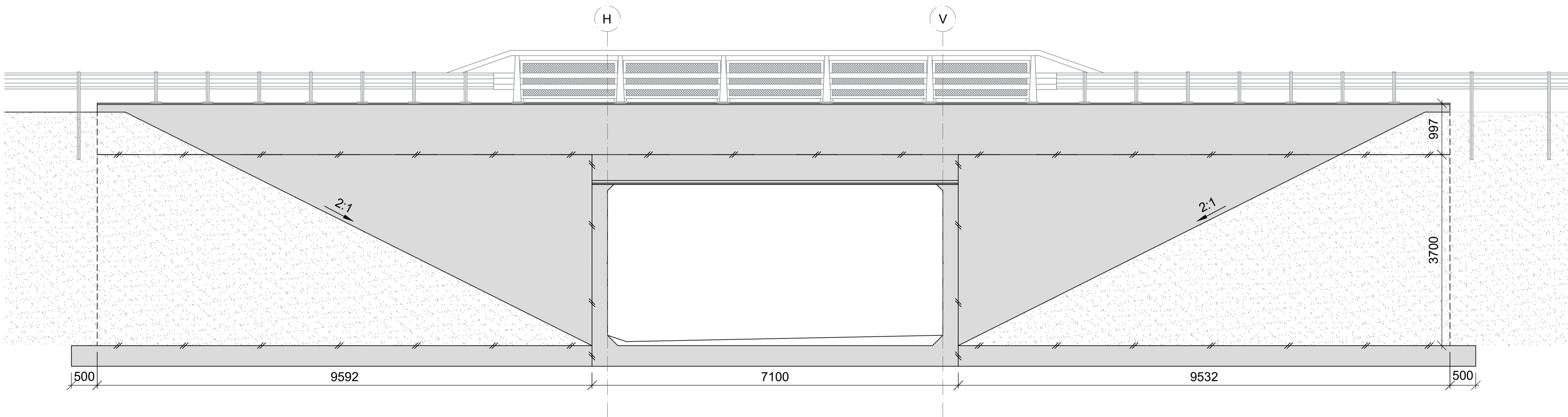
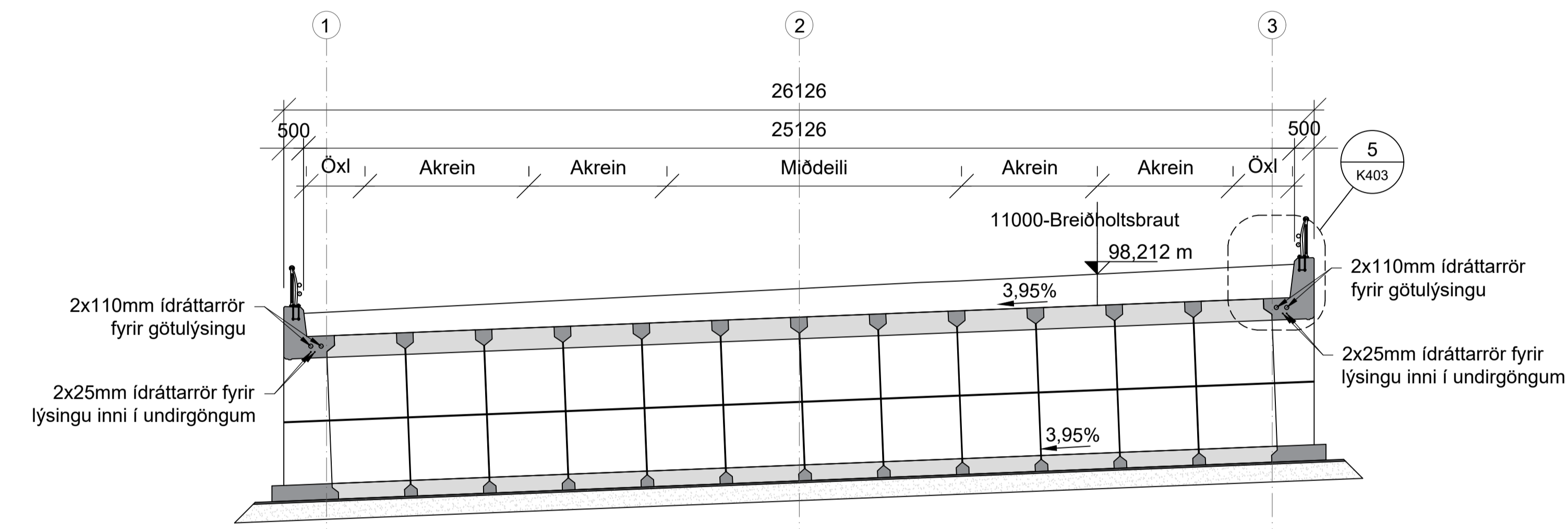
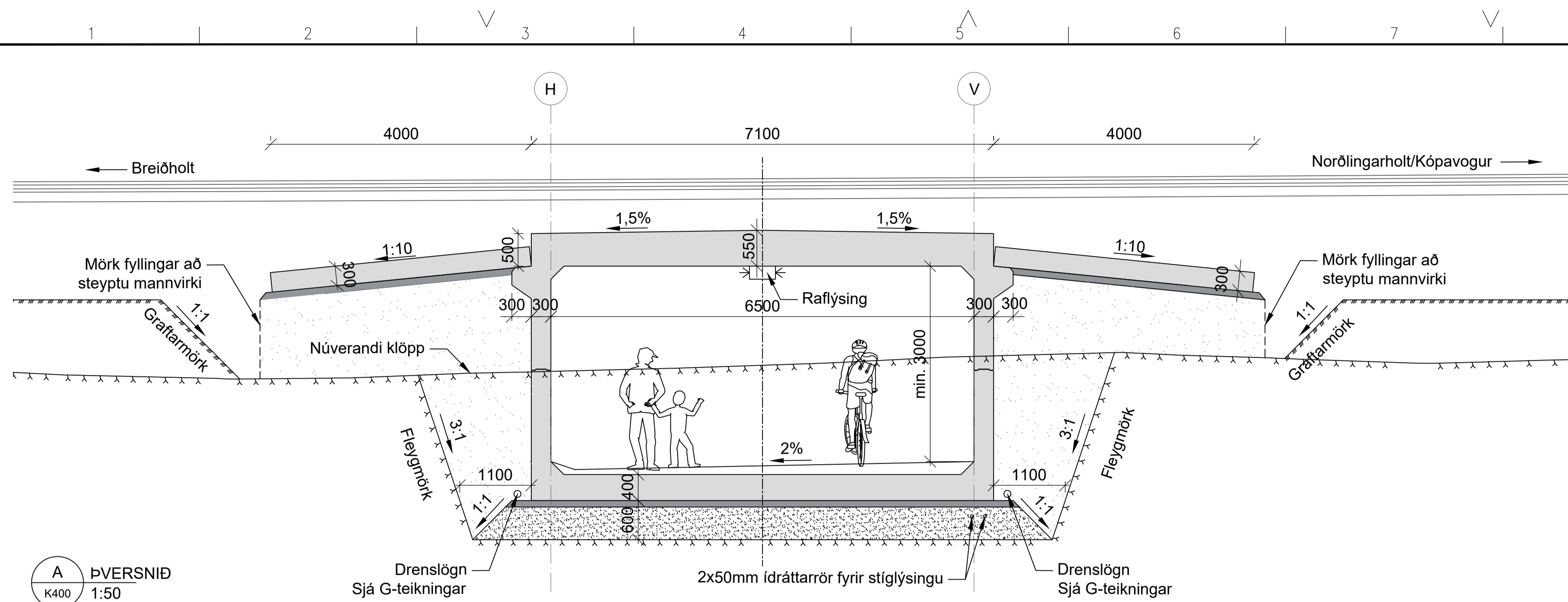
SAMPYKKT:

A	2022-03-31	VERKTEIKNING	FIG	FIG	EVV	GPJ
ÚTG	DAGS	SKÝRINGAR	TEIK	HANN	RÝNT	SAMP

ARNARNESVEGUR (411)
RJÚPNAVEGUR - BREIÐHOLTSBRAUT
Göngu- og hjólabrú yfir Arnarnesveg
Snið



Yfirfarið	Útbóðsnr. XXX-xxx-xxxxx
Samþykkt	Vegnr. 411
	Hönnunarstig Verkhönnun
	K201 A



VERKÍS
www.verkis.is - sími: 422 8000

VERKF. 10060 TEIKN. 003.C77.VH.K401 A

SAMPYKKT:

A 2022-03-31 Verkeiðning DS DS FIG GPJ

ÚTG DAGS SKÝRINGAR TEIK HANN RÝNT SAMÞ

ARNARNESVEGUR (411)
RJÚPNAVEGUR - BREIÐHOLTSBRAUT
Undirgöngur undir Breiðholtsbraut
Yfirlitstekning
Þversnið og Ásýnd



Yfirfarið	Útboðsnr. XXX-xxx-xxxxx
	Vegnr. 411
Samþykkt	Hönnunarstig Verkhönnun
	K401 A

Skýringar:

Almennar skýringar sjá teikningu: K000
Öll ónefnd mál eru í millimetrum (mm) og hæðarkótar í metrum (m).
Málsetning og hæðarkótar innan sviga endurskoðist á verkstað.
Öll mál skal sannreyna á verkstað.
Sjá einnig skýringar í verklýsingu.

Staðsetning: Undir Breiðholtsbraut
Tegund umferðar: Ökutæki
Tegund vegar ofaná: A22
Tegund vegar inni: 6,5m breiður göngu og hjólastígur
Hnitakerfi: ÍSN93
Hæðarkort: Landshæðarnet

Byggingarefni:

Steinsteypa: Þarf að uppfylla kröfur í samræmi við ÍST EN 206-1
Styrkleikaflokkur: C40/50, Áreitisflokkur: XS2, XF4

Járnabending: B500NC skv. ÍST NS 3576-3:2012

Lýsing á undirgöngum:

Undirgöng: Göngin eru samansett úr forsteyptum einingum.

Grundun: Undirstöður grundaðar á vel þjappaðri fyllingu,
fylla skal niður á klöpp.

Stíllag: 110mm (3,5 kN/m²)

Fylling: <800mm

Hafleingd: Eitt haf, 6,5m langt

Vegrið á kantbita: Styrkleikaflokkur H2 (Sicuro Arc)

Vegrið: Í framhaldi af brúarvegrið skal útfæra vegrið líkt og sýnt er á teikningu 10060-003.C71.VH.J11-A

Mót: Mót skulu hafa slétt yfirborð á sýnilegum flötum, með fyrirvara um myndstær, sbr. arkitekt

Legur og þennsluraufar:

Göng eru án lega, þennsluraufar milli undirganga og stoðvegga

Vatnsvarnalag: Topeka

Álagsforsendur skv. gildandi Evrópustöðlum

Hönnun er í samræmi við "Reglur um hönnun brúa, 2. útgáfa 2018"

