

Greinargerð.

Stærð og afmörkun:

Á deiliskipulagssvæðinu sem liggur að stærsta hluta á Hörðuvöllum sem er svæðið milli Rjúpnahæðar og Vatnsendahvarfs er í gildi deiliskipulag Hörðuvalla sem samþykkt var í bæjarráði 24. júní 2003 og birt í B- deild Stjórnartíðinda 12. nóvember 2003.

Forsendur og markmið:

Bæjarstjórn Kópavogs og borgarstjórn Reykjavíkur hafa samþykkt að auglýsa tillögu að deiliskipulagi fyrir þrjú áfangar Arnarnesvegjar sem liggur frá Rjúpnavegi að Breiðholtið og er fyrirhuguð lega hans ásamt legu göngu- og hjólaleiðar yfir eða undir Arnarnesvegjar sýnd á deiliskipulagsupprætti. Breytingin er í samræmi við staðfest Aðalskipulag Kópavogs 2019-2040 sem gerir ráð fyrir að vegstæði Arnarnesvegjar færist að jafnaði fjær íbúðarbyggðinni í Dorfa- Dranga- Fjalla- Gnita og Keifakór.

Tillaga að breytingu:

Í tillögunni felst að breyta mörkum skipulagssvæðis Hörðuvalla í samræmi við deiliskipulag fyrir þrjú áfangar Arnarnesvegjar sem auglýst er samhliða breyttu deiliskipulagi þessu. Þar sem gert er ráð fyrir brú eða undirgöngum undir Arnarnesveg rétt norðaustan hringtorgs við Rjúpnaveg geta göngu- og hjólastíga færist nær íbúðarbyggð við Desjakór.

Möguleg umhverfisáhrif:

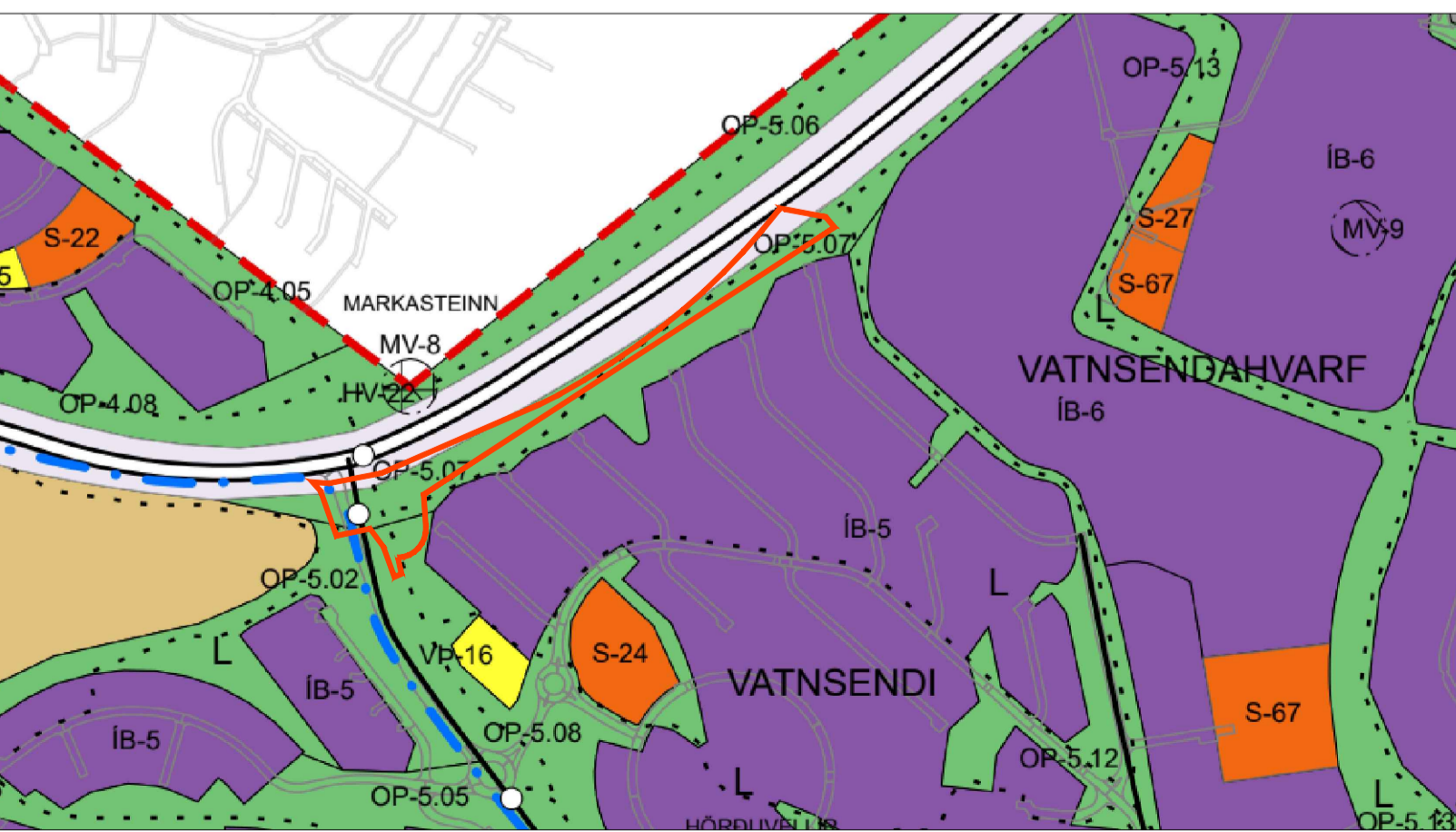
Við breytta legu Arnarnesvegjar og færslu skipulagsmarka er það mat skipulagsdeildar að umhverfisáhrif á umhverfisþáttinn heilsa og hjólvist (umferð) verði minni á íbúðarbyggð við Desja-, Dorfa-, Dranga-, Fjalla-, Gnita og Keifakór þar sem vegstæði færist að jafnaði fjær byggðinni. Áhrif nýrrar legu Arnarnesvegjar hefur ekki áhrif á útsýni frá Dorfa-, Dranga-, Fjalla-, Gnita-, og Keifakór en hús við Desjakór 3, 5, 7, 8 og 10 verða meira var við hjólandi- og gangandi umferð frá nýjum göngustíg Arnarnesvegjar.

Kópavogi 17. janúar 2022

Auður D. Kristinsdóttir, skipulagsfulltrúi

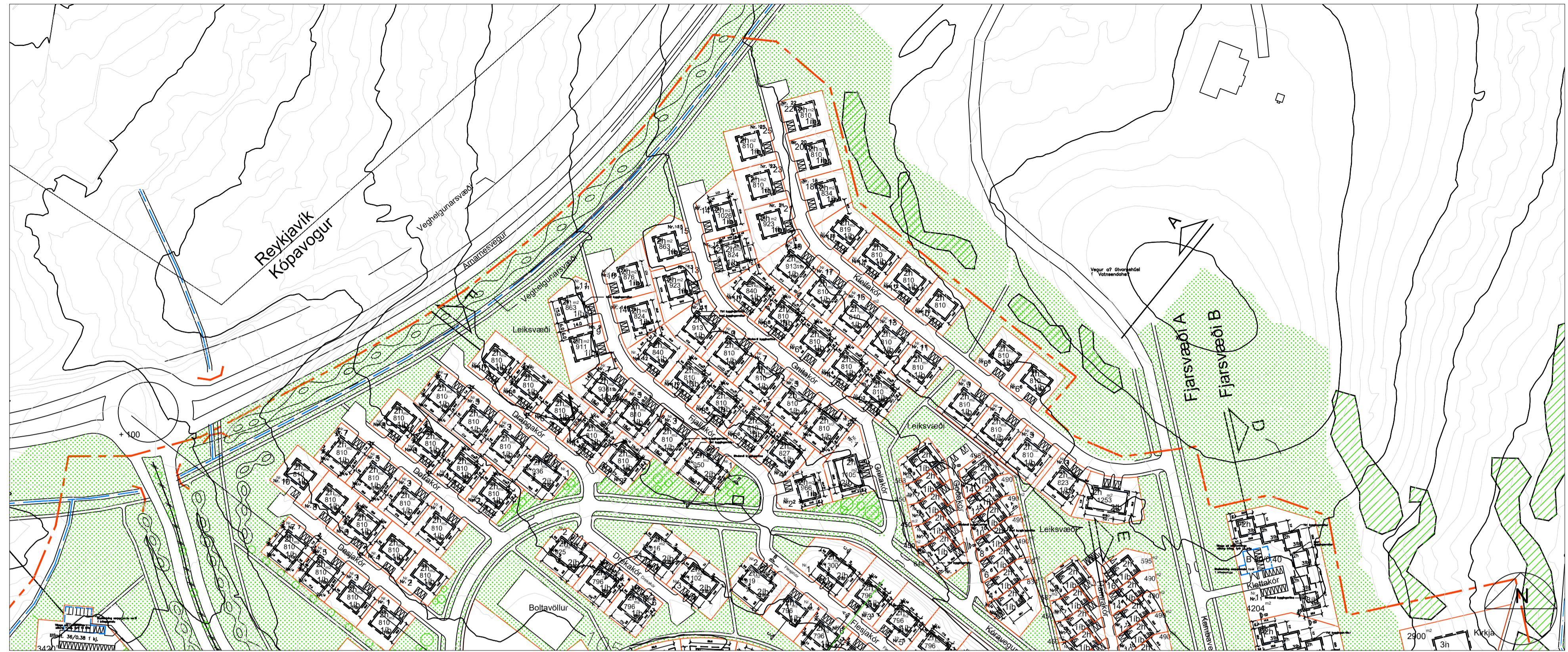
Skýringar

	Byggingarreitur		Öryggisgirðing við vegi
	Bílageymsla í kjallara (byggingarreitur)		Reiðleið
	Bindandi byggingarlína		Göngustígur
	Mörk skipulagssvæðis		Þekktar sprungur
	Mörk skipulagssvæðis Arnarnesvegjar		Hús fjarlægð
	Lóðarmörk		Deiliskipulag fellt að þeim húsum sem fyrir eru
	Flatarmál lóða		Manir, hæð um 2,5 metrar
	Fjöldi hæða og kjallari		Hesthús
	Kvæð um trjágróður		Upphækkun og/eða þrænging
	Heildarfjöldi bílastæða/ hlutfall í kjallara		Gömlu landamerki (leigulanda - bletta) /girðingar
			Breyting á mörkum skipulags



Hluti Aðalskipulags Kópavogs 2019-2040

Staðfest af 30. desember 2021



Hluti úr gildandi deiliskipulagi Hörðuvalla samþ í bæjarráði 24. júní 2003 og birt í B- deild Stjórnartíðinda 12. nóvember 2003.

Mkv. 1:2000

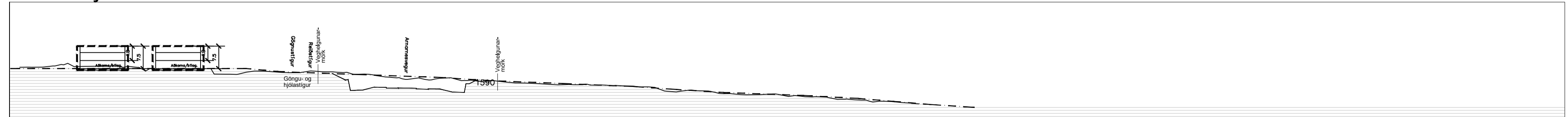
Grunnmynd



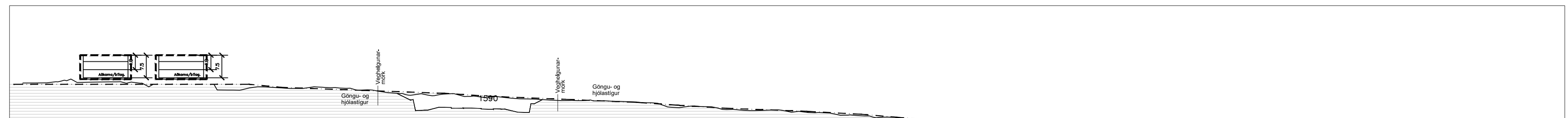
Tillaga að breyttu deiliskipulagi Hörðuvalla, Mörk skipulagssvæðis.

Mkv. 1:2000

Grunnmynd



Skýringarmynd. Gildandi deiliskipulag. Sneiðing X-X mkv. 1:1000.



Tillaga að breyttu deiliskipulagi. Sneiðing X-X, mkv. 1:1000

